

 Agencia Nacional de Minería	GENERACIÓN DE TÍTULOS MINEROS		CÓDIGO: MIS3-P-008-F-003
	FORMATO		VERSIÓN: 2
	INFORME SOCIAL		FECHA VIGENCIA: 03/sept./2024

Fecha:	17	11	2025	Lugar	SUPÍA, CALDAS
Objetivo General:	<i>Garantizar el derecho a la participación real, inclusiva y efectiva de la comunidad, organizaciones sociales y entidades públicas y privadas en los procesos de titulación minera; así como la aplicación de los principios de coordinación, concurrencia y subsidiariedad en el proceso de titulación minera con el fin de armonizar la legislación ambiental, las políticas y normas municipales y/o departamentales con el desarrollo de los proyectos mineros.</i>				
Alcance de las acciones y del Informe:	<i>Este informe presenta el trabajo de relacionamiento realizado en el marco de la implementación del procedimiento de Audiencias Públicas Mineras para el Otorgamiento de Títulos Mineros en los diferentes lugares del país en el que se encuentran propuestas viabilizadas para el posible otorgamiento de títulos mineros. A su vez, brinda elementos de acciones con el fin de aportar la realización de la actividad minera en los territorios reconociendo las inquietudes, percepciones y expectativas de las comunidades con relación a la actividad minera y que se pueda hacer una minería para la vida al servicio de las comunidades y el país. Este informe social es de carácter público, en el mismo podrán encontrar material fotográfico y audiovisual de los procesos realizados en territorio, todo el material audiovisual cuenta con el permiso de los diferentes actores.</i>				
Nombres y apellidos Quien realiza	Sebastián Moreno Ramiro Blanco Alejandra Poveda May Carmona Pablo Rodríguez Paola Vargas			Rol contratista:	Sebastián Moreno Ramiro Blanco Alejandra Poveda May Carmona Pablo Rodríguez Paola Vargas
Nombres y apellidos Quien revisa	Luisa Fernanda Flórez Diana Chavarro Rodríguez			Rol contratista:	Contratista social Constratista social

1. Introducción

La Agencia Nacional de Minería (en adelante ANM), es la entidad del Estado que tiene por objeto principal administrar integralmente los recursos minerales, promover el aprovechamiento óptimo y sostenible de los recursos mineros de conformidad con las normas pertinentes y en coordinación con las autoridades ambientales en los temas que lo requieran, lo mismo que hacer seguimiento a los títulos de propiedad privada del subsuelo cuando le sea delegada esta función por el Ministerio de Minas y Energía de conformidad con la ley¹.

La ANM se compone en su organización, conforme al Decreto 4134 de 2011², por Presidencia, la Oficina Asesora Jurídica, la Oficina de Control Interno, la Oficina de Tecnología e Información y cuatro

 Agencia Nacional de Minería	GENERACIÓN DE TÍTULOS MINEROS	CÓDIGO: MIS3-P-008-F-003
	FORMATO	VERSIÓN: 2
	INFORME SOCIAL	FECHA VIGENCIA: 03/sept./2024

vicepresidencias: Vicepresidencia Administrativa y Financiera, Vicepresidencia de Contratación y Titulación, Vicepresidencia de Seguimiento, Control y Seguridad Minera y Vicepresidencia de Promoción y Fomento. Estas a su vez se dividen en grupos de trabajo según lo establecen las Resoluciones 206 de 2013, 790 de 2019 y 223 de 2021.

La Vicepresidencia de Contratación y Titulación Minera – VCT se encarga de implementar el procedimiento de Audiencia Pública Minera para el Otorgamiento de Títulos Mineros, con el objetivo de garantizar el derecho a la participación real, inclusiva y efectiva de la comunidad, organizaciones sociales y entidades públicas y privadas en los procesos de titulación minera; así como la aplicación de los principios de coordinación, concurrencia y subsidiariedad en el proceso de titulación minera con el fin de armonizar la legislación ambiental, las políticas y normas municipales y/o departamentales con el desarrollo de los proyectos mineros.

En el marco de implementación del [procedimiento de Audiencias Públicas Mineras](#), en el municipio de **Supía**, Caldas, se ha elaborado el presente documento con el fin de dar a conocer el proceso de relacionamiento con diferentes actores del municipio, sus posturas, inquietudes y expectativas con relación a la actividad minera en sus territorios, y el posible otorgamiento de diez **(10) propuestas de contrato de concesión minera**, para la extracción de material de construcción. A la vez, presenta una lectura de contexto del municipio, un estado de la actividad minera del territorio, informe narrativo de la implementación del procedimiento en el municipio, un ejercicio de caracterización de actores claves relacionados con la actividad minera y finalmente un concepto técnico social por parte de los profesionales encargados de implementar el proceso en este municipio.

Este procedimiento le apuesta a la visión del Gobierno con relación al respeto y cuidado de los recursos naturales no renovables (RNNR) que se basa en la soberanía nacional respecto de ellos y en su importancia estratégica para la reindustrialización de la economía, la transición energética, la soberanía alimentaria y la construcción de infraestructura pública.

La implementación del procedimiento de Audiencias Públicas Mineras para el otorgamiento de títulos mineros busca que **la minería se lleve a cabo en los territorios al servicio de las comunidades y sus intereses**, ya que sus voces son su eje fundamental. La minería con propósito también incluye respetar el ordenamiento del territorio alrededor del agua, garantizar la justicia social y la vida integral de las personas, el derecho a la alimentación y la búsqueda de transformaciones productivas que ayuden al país a su internacionalización y el respeto por el medio ambiente. Esta visión de la minería busca que la realización de esta actividad garantice la protección del medio ambiente, la participación de las comunidades, la generación de empleos, la construcción de encadenamientos productivos y la transferencia de conocimiento y tecnología. De esta manera, la minería se pone al servicio del país.

Desde estas consideraciones, en este informe se presentan los resultados del proceso de relacionamiento con autoridades territoriales, comunidad, proponentes, líderes, lideresas y organizaciones sociales,

 Agencia Nacional de Minería	GENERACIÓN DE TÍTULOS MINEROS	CÓDIGO: MIS3-P-008-F-003
	FORMATO	VERSIÓN: 2
	INFORME SOCIAL	FECHA VIGENCIA: 03/sept./2024

desarrollado en el marco de la implementación del procedimiento de Audiencias Públicas Mineras en el municipio de **Supia**, Caldas. A continuación, se presentan algunos aspectos para tener en cuenta:

- El equipo encargado del proceso de relacionamiento diseñó e implementó diversas acciones y metodologías basadas en enfoques diferenciales y territoriales del municipio. Entre estas acciones se destacan visitas de campo, diálogos sociales, cartografías sociales, diálogos con autoridades locales, diálogos mixtos entre proponentes y comunidades; así como reuniones virtuales y presenciales con proponentes y sesiones pedagógicas. Estas actividades buscaron facilitar la comprensión del proceso de otorgamiento de títulos mineros, divulgar las propuestas viabilizadas en el municipio y explicar las diferentes figuras jurídicas relacionadas con la contratación y el ciclo minero. La información recopilada se registró en bases de datos, el informe escrito y en formato audiovisual realizado por el equipo, gestionado según las políticas de datos establecidas en la Ley 1581 de 2012.
- El proceso de relacionamiento con autoridades territoriales, comunidad, proponentes, líderes, lideresas y organizaciones sociales, desarrollado en el marco de la implementación del procedimiento de Audiencias Públicas Mineras en el municipio de **Supia** se desarrolló en cuatro momentos:

Fase 1. Acercamiento al territorio

Fase 2. Coordinación y concurrencia, diálogo y participación ciudadana

Fase 3. Pedagogía y diálogo social

Fase 4. Audiencia Pública Minera (en adelante APM).

La implementación de las fases mencionadas será descrita en el numeral cuatro (4) del presente informe social denominado: **Informe narrativo de la implementación del procedimiento en el territorio.**

2. Lectura de contexto

 Agencia Nacional de Minería	GENERACIÓN DE TÍTULOS MINEROS	CÓDIGO: MIS3-P-008-F-003
	FORMATO	VERSIÓN: 2
	INFORME SOCIAL	FECHA VIGENCIA: 03/sept./2024

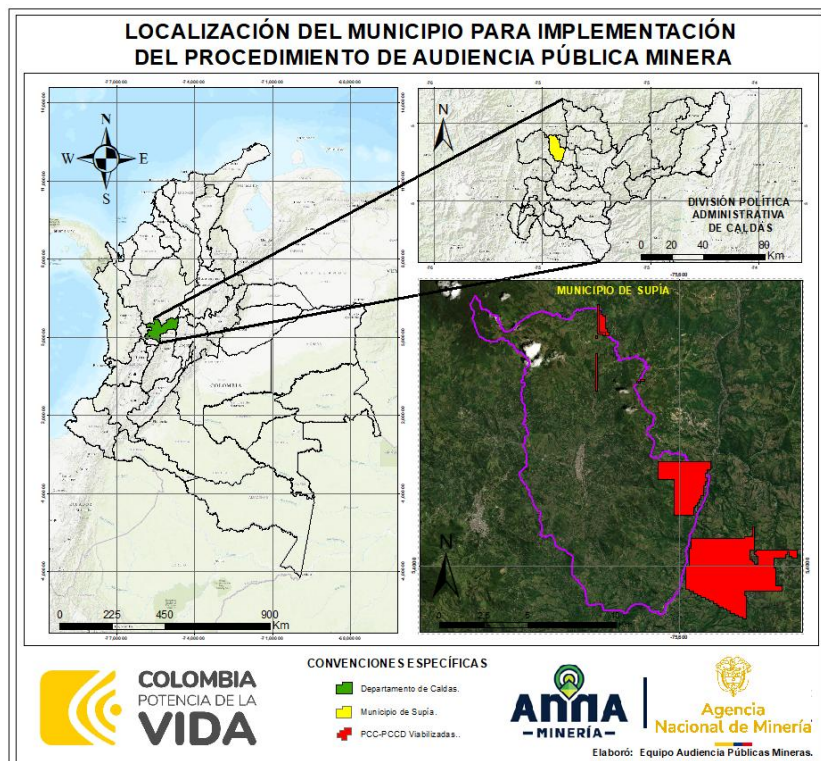


Fuente: Equipo Audiencias Públicas Mineras VCT - 2025.

Ubicación

El municipio de Supía está ubicado en el noroccidente del departamento de Caldas, Colombia, en la subregión del Alto Occidente. Limita al norte con el departamento de Antioquia (municipio de Caramanta), al oriente con los municipios de La Merced y Marmato, al occidente y sur con el municipio de Riosucio. Sus coordenadas geográficas son aproximadamente 5°27'02" de latitud norte y 75°39'05" de longitud oeste, con una altitud media de 1,183 metros sobre el nivel del mar. El municipio está situado en el valle del río Supía, rodeado por cerros de la Cordillera Occidental como el Cerro Tacón, Cerro Buenavista, Cerro Carbunco, Cerro El Gallo y Cerro de La Pava y tiene una extensión total de 118,5 km², de los cuales el 98.6% corresponde a área rural y el 1.5% a área urbana. La temperatura media es de 28 °C y se encuentra a 77 km de Manizales, la capital del departamento.

 Agencia Nacional de Minería	GENERACIÓN DE TÍTULOS MINEROS	CÓDIGO: MIS3-P-008-F-003
	FORMATO	VERSIÓN: 2
	INFORME SOCIAL	FECHA VIGENCIA: 03/sept./2024



Fuente: Equipo de Audiencias Públicas Mineras
Vicepresidencia de Contratación y Titulación Minera – ANM

Actividad económica

La economía de Supía está diversificada principalmente en los sectores agrícola, minero, comercial e industrial. Al respecto de la agricultura, destacan los cultivos de café, caña panelera (caña de azúcar para panela), plátano, cítricos, frijol, yuca, maíz, morera y cacao, siendo la caña panelera la actividad agrícola más destacada, con una producción anual aproximada de 4,900 toneladas. En cuanto a la ganadería, destaca el ganado de doble propósito (carne y leche), además de la cría de cerdos, aves de corral y producción piscícola.

La explotación minera también es significativa en lo que se refiere a metales preciosos como el oro, la plata, así como minerales estratégicos en el caso del cobre y el tungsteno. También es importante la extracción de arcillas y materiales aluviales. En este municipio coexisten la minería artesanal a pequeña escala (que es predominante), llevada a cabo con métodos manuales o semi-mecanizados con la minería formal, llevada a cabo en su mayoría por empresas que llevan a cabo procesos de exploración y explotación más avanzados. En Supía se está llevando a cabo el proceso de formalización de parte de la Gobernación de Caldas y la ANM. Entre ellas destaca la presencia de Collective Mining. Esta empresa no ha sido recibida con actitud positiva por parte de la comunidad según lo reportado en las noticias.

 Agencia Nacional de Minería	GENERACIÓN DE TÍTULOS MINEROS	CÓDIGO: MIS3-P-008-F-003
	FORMATO	VERSIÓN: 2
	INFORME SOCIAL	FECHA VIGENCIA: 03/sept./2024

Aunado a lo anterior, Supía es un centro comercial dinámico que provee bienes e insumos a la región, incluyendo municipios vecinos como Riosucio, La Pintada, Caramanta y Marmato, contexto en el cual el comercio agropecuario toma un papel de suma relevancia, compra y venta de animales mayores y menores. Por último, existe un sector de servicios empresariales y sociales en crecimiento, así como fábricas dedicadas a confecciones, elaboración de productos alimenticios tradicionales y de producción de productos de gres, como tejas, ladrillos y cerámicas.

Población

Para el año 2025 se estima en aproximadamente 30,136 habitantes, con una densidad poblacional de 219.91 habitantes por kilómetro cuadrado. De esta población, cerca de 15,593 personas viven en áreas urbanas, mientras que el resto reside en zonas rurales. En cuanto a la composición por género, la población está casi equilibrada, con una ligera mayoría masculina. Según datos de 2019, la población se distribuía en aproximadamente 48.6% hombres y 51.4% mujeres, con una división similar entre zonas urbanas y rurales.

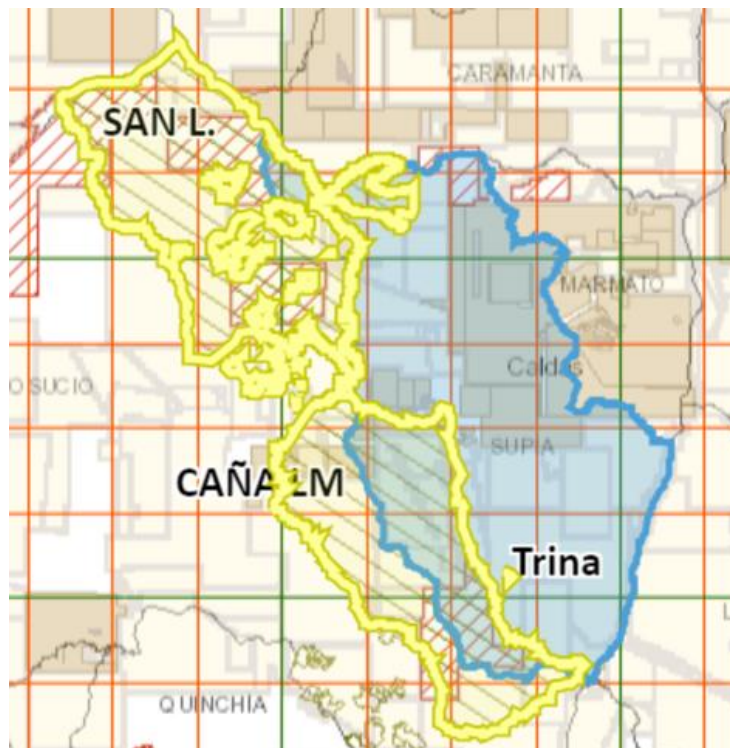
Población étnica

Supía se caracteriza por contar con una gran riqueza cultural gracias a su diversidad étnica. Según el reporte oficial de TerriData la población indígena asciende a 9258 pertenecientes al Pueblo Embera Chamí, de 4 comunidades: i) La Trina ii) Cauroma iii) San Lorenzo y iv) Cañamomo Lomapieta. Igualmente 1254 personas se caracterizan en la población negra y afrocolombiana. Según reporte del Observatorio de Territorios Étnicos y Campesinos, se tiene registro de un Consejo Comunitario denominado Guamal en el sector de Bajo Ovispo, en el cual no hay áreas correspondientes a solicitudes viabilizadas de contrato de concesión minera. (Información disponible en Observatorio <https://consejos.etnoterritorios.org/es/listado-de-consejos?id=2ef055d82c2ccf98f3f55e877cae4603> consulta realizada el 16 de septiembre de 2025)

Es preciso mencionar que las comunidades de San Lorenzo y la Trina tienen territorio titulado según se reporta en AnnA Minería. Por su parte también se encuentra la delimitación de la comunidad de Cañamomo Lomapieta, en virtud de lo ordenado por la sentencia T-530 de 2016 emitida por la Corte Constitucional.

En la siguiente imagen tomada de AnnA minería, se evidencian los tres territorios de comunidades indígenas mencionados. El polígono azul corresponde a la delimitación del municipio, por su parte los polígonos amarillos corresponden a la delimitación de los territorios indígenas.

 Agencia Nacional de Minería	GENERACIÓN DE TÍTULOS MINEROS	CÓDIGO: MIS3-P-008-F-003
	FORMATO	VERSIÓN: 2
	INFORME SOCIAL	FECHA VIGENCIA: 03/sept./2024



AnnA Minería 16/09/2025.

Por su parte la comunidad de Cauroma no cuenta aún con territorio de resguardo titulado, sin embargo, si se encuentra presente en el territorio.

Zonas de interés ambiental

En Supía se encuentran áreas protegidas de bosques naturales, especialmente en zonas como Hojas Anchas (Cerro Viringo) y Tacón. Estas áreas albergan bosques maderables y representan ecosistemas estratégicos para la conservación local. El municipio forma parte de la margen oriental de la Cordillera Occidental, con un territorio que incluye bosques y áreas de montaña que favorecen la biodiversidad y la regulación hídrica.

Plan de Desarrollo Municipal y postura frente a la minería

El Plan de Desarrollo Municipal de Supía para el período 2024–2027, titulado “Unidos Todos por Supía”, del alcalde Héctor Mauricio Torres Álvarez, establece cinco ejes estratégicos: Desarrollo Económico Sostenible, Desarrollo Social Integral, Gestión Ambiental Responsable, Gestión Pública Eficiente y Transparente, y Seguridad y Participación Ciudadana. En cuanto a la actividad minera, el plan establece un espacio específico para el sector, reconoce la importancia de la minería en la economía local y busca promover su desarrollo sostenible, enfatizando la necesidad de formalización, cuidado del ambiente y cumplimiento de la normatividad vigente.

Temas ambientales

 Agencia Nacional de Minería	GENERACIÓN DE TÍTULOS MINEROS	CÓDIGO: MIS3-P-008-F-003
	FORMATO	VERSIÓN: 2
	INFORME SOCIAL	FECHA VIGENCIA: 03/sept./2024

Supía enfrenta desafíos ambientales asociados a la actividad minera, especialmente en relación con la minería ilegal. En febrero de 2020, se identificaron explotaciones subterráneas de oro aluvial en la vereda Alto Sevilla, las cuales generaron daños ambientales significativos sobre el ecosistema del sector. Estas actividades no contaban con los permisos legales necesarios y afectaron negativamente las fuentes hídricas locales. El Plan de Desarrollo Municipal incluye estrategias para la protección de los recursos naturales y la promoción de prácticas mineras responsables.

El municipio identifica como principales problemas ambientales: la deforestación, la contaminación del agua, degradación de los suelos, todas relacionadas marginalmente con la minería. Esto puede ser tema de discusión con las comunidades.

Situaciones relevantes de orden público: Alertas tempranas y Riesgos en el Territorio

La Defensoría del Pueblo ha emitido alertas tempranas para Supía debido a la presencia de Grupos Armados Organizados (GAO) en el alto occidente de Caldas, específicamente en los municipios de Riosucio, Supía y Marmato. Estas alertas destacan el riesgo asociado con el avance de estos grupos hacia la zona cordillerana, lo cual representa una amenaza para la seguridad de las comunidades y puede afectar la implementación de proyectos mineros en el territorio. La alerta más reciente es la 019-23 de 2023.

Además, la Alerta Temprana N° 013-2020 advierte sobre ataques contra bienes indispensables para la subsistencia de la población civil en el resguardo indígena Cañamomo-Lomapieta, que abarca áreas de Supía y Riosucio. Estos ataques incluyen agresiones a trapiches comunitarios y otras infraestructuras esenciales, lo que agrava la situación de vulnerabilidad de las comunidades indígenas en la región.

Noticias recientes y conflictos asociados a la minería

Las principales noticias que se reportan del municipio frente a la minería son de conflictos sobre minería ilegal. La forma como se avanza en este sentido es mediante capturas que se han dado de forma masiva en los últimos meses. Hay un gran desafío frente a la formalización, lo cual también se menciona en el plan de desarrollo.

En respuesta a estos desafíos, la Agencia Nacional de Minería (ANM) ha realizado encuentros regionales de seguridad y salvamento minero en Supía, con el objetivo de fortalecer la cultura de prevención frente a la accidentalidad y promover buenas prácticas en el ejercicio de la minería.

3. Actividad minera

CATASTRO MINERO – MUNICIPIO DE SUPÍA - CALDAS **“La ANM tejiendo territorios por una minería para la vida”**

Descripción	Cantidad
-------------	----------

 Agencia Nacional de Minería	GENERACIÓN DE TÍTULOS MINEROS	CÓDIGO: MIS3-P-008-F-003
	FORMATO	VERSIÓN: 2
	INFORME SOCIAL	FECHA VIGENCIA: 03/sept./2024

<i>Títulos mineros</i>	21
<i>Solicitudes vigentes</i> (En proceso de evaluación técnica, ambiental, jurídica y económica)	56
Propuestas de contrato de concesión viabilizadas técnica, ambiental, jurídica y económicamente	10

El martes **18 de julio de 2025**, se desarrolló en el municipio de **Supía - Caldas** el espacio de coordinación y concurrencia, reunión en la cual la Agencia Nacional de Minería socializó a los funcionarios de la administración municipal, el estado de la actividad minera en el territorio, indicando la ubicación geográfica de los títulos mineros que se encuentran otorgados actualmente en el territorio con su respectiva información general como nombre del titular y minerales para el cual fue otorgado el título minero, de igual manera se socializó la información de la totalidad de las Solicitudes o propuestas mineras que se encuentran radicadas en el territorio, indicando finalmente cuales de estas solicitudes radicadas, se encuentra viabilizadas, es decir que a la fecha de la ejecución del espacio de coordinación y concurrencia cuentan con aprobación por parte de la ANM de las evaluaciones técnicas, económicas, jurídicas y de revisión del certificado ambiental emitido por las Corporaciones Ambientales competentes.

De los Veintiún (21) títulos mineros otorgados en el municipio de **Supía – Caldas**, trece (13) No se encuentran Autorizados para realizar actividades de Explotación o extracción de minerales, toda vez que no se encuentran registrados en el Registro Único de Comercializadores de Minerales (RUCOM), ocho (08) se encuentran actualmente con los instrumentos técnicos aprobados para realizar actividades de extracción de minerales.

TITULOS MINEROS OTORGADOS EN EL MUNICIPIO DE SUPÍA - CALDAS
“La ANM tejiendo territorios por una minería para la vida”

Nº	Autorizado para Explotar	Código Expediente	Modalidad	Área Ha	Clasificación	Titulares	Grupo de minerales
1	NO	620-17	Contrato de concesión (l 685)	481,877	Pequeña	(12725) Luis Fernando García García	Metales preciosos
2	NO	LH0159-17	Contrato de concesión (l 685)	4,9048	No aplica	(38111) Neftaly Gómez Galeano	Materiales de construcción
3	NO	536-17	Contrato de concesión (d 2655)	3,1798	Pequeña	(23596) Delta Gres SA	Materiales de construcción
4	SI	113-17	Licencia de explotación	8,9994	Pequeña	(23596) Delta Gres SA	Materiales de construcción
5	NO	017-90M	Contrato en virtud de aporte	149,9981	Pequeña	(79182) Mateo Tobón Martínez	Metales preciosos

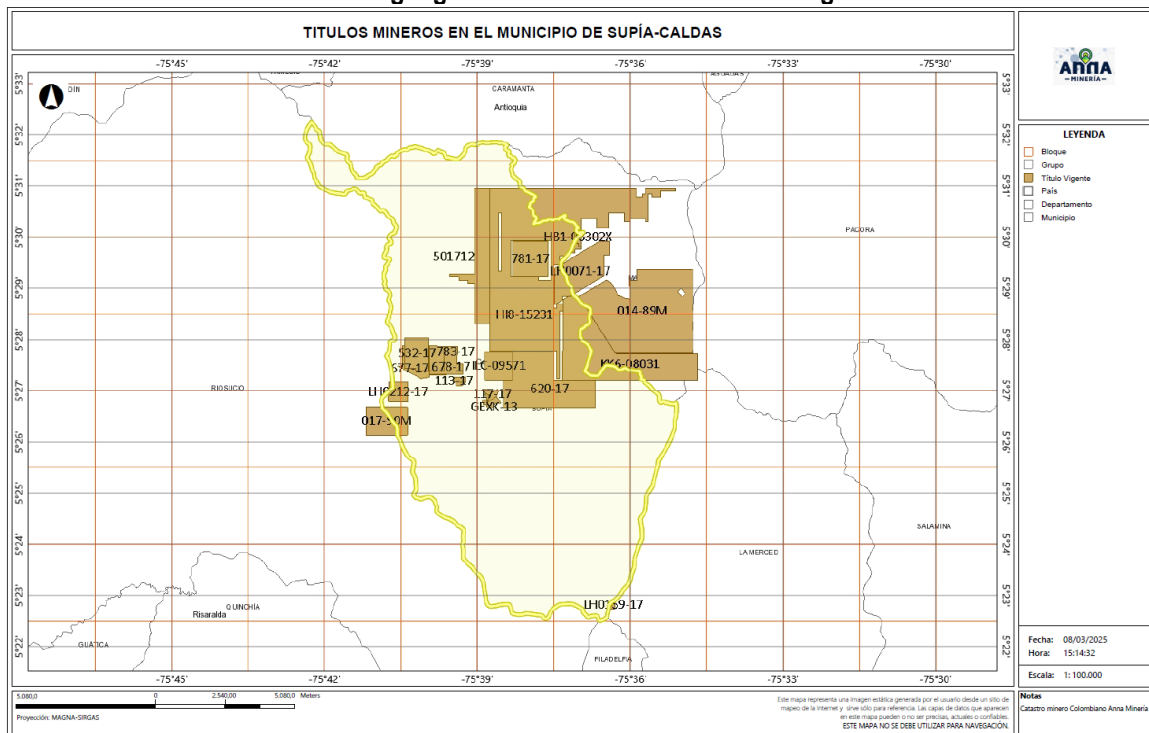
 Agencia Nacional de Minería	GENERACIÓN DE TÍTULOS MINEROS					CÓDIGO: MIS3-P-008-F-003
	FORMATO					VERSIÓN: 2
	INFORME SOCIAL					FECHA VIGENCIA: 03/sept./2024

6	NO	532-17	Contrato de concesión (d 2655)	99,5263	Pequeña	(33951) Euroceramica SA	Materiales de construcción
7	NO	501712	Contrato de concesión (l 685)	288,1232	Mediana	(74025) Minerales Provenza SAS	Metales preciosos
8	NO	HI8-15231	Contrato de concesión (l 685)	1710,29	Mediana	(76966) Collective Mining Limited Sucursal Colombia	Metales preciosos
9	SI	014-89M	Contrato en virtud de aporte	952,3715	Mediana	(18838) Aris Mining Marmato S.A.S.	Metales preciosos
10	NO	111-17	Licencia de explotación	1,5174	Pequeña	(19442) Antonio María Gallego Marín	Materiales de construcción
11	SI	677-17	Contrato de concesión (l 685)	27,3915	Pequeña	(71342) Ladrillera Altavista	Materiales de construcción
12	SI	117-17	Licencia de explotación	11,2905	Pequeña	(24953) Vitrigres Ltda.	Materiales de construcción
13	SI	781-17	Contrato de concesión (l 685)	165,0787	Pequeña	(25743) Margarita María Saldarriaga Escobar, (36034) Saldarriaga E Mónica Paola, (32384) Saldarriaga E Sandra Liliana	Metales preciosos
14	SI	LH0071-17	Contrato de concesión (l 685)	247,8076	Pequeña	(44967) Comunidad Minera Guayabales	Metales preciosos
15	NO	KK6-08031	Contrato de concesión (l 685)	716,4942	Mediana	(48056) Inversiones Villa Mora S.A.S.	Metales preciosos
16	NO	HB1-08302X	Contrato de concesión (l 685)	12,2598	Pequeña	(32784) Teresita Agudelo Correa	Metales preciosos
17	SI	783-17	Contrato de concesión (d 2655)	48,5974	Pequeña	(71342) Ladrillera Altavista	Materiales de construcción
18	NO	678-17	Contrato de concesión (l 685)	60,851	Mediana	(20320) Iván de Jesús Díaz Iglesias	Materiales de construcción
19	NO	ILC-09571	Contrato de concesión (l 685)	98,2843	Pequeña	(19442) Antonio María Gallego Marín, (55098) Mauricio José Céspedes Gallego	Materiales de construcción
20	SI	LH0212-17	Contrato de concesión (l 685)	48,9673	Pequeña	(33158) Julián Orlando Rendon Toro, (84090) María Consuelo Toro	Materiales de construcción

 Agencia Nacional de Minería	GENERACIÓN DE TÍTULOS MINEROS				CÓDIGO: MIS3-P-008-F-003
	FORMATO				VERSIÓN: 2
	INFORME SOCIAL				FECHA VIGENCIA: 03/sept./2024

						<i>Cano, (84091) Victoria Eugenia Rendon Toro</i>	
21	NO	GEXK-13	<i>Contrato de concesión (I 685)</i>	12,8407	<i>Pequeña</i>	<i>(53887) Ladrillera Cataluña S.A.S.</i>	<i>Materiales de construcción</i>

Ubicación geográfica de los títulos mineros otorgados



Fuente: Equipo de Audiencias Públicas Mineras
Vicepresidencia de Contratación y Titulación Minera – ANM

Referente a las solicitudes presentadas en el municipio de **Supía - Caldas**, actualmente se encuentran radicadas **cuarenta y cuatro (44)** propuestas de contrato de concesión, **seis (06)** Áreas de Reserva Especial, cuatro (04) Solicitudes de Legalización, y dos (02) Licencias de Exploración, para un total de **cincuenta y seis (56)** propuestas.

SOLICITUDES VIGENTES EN EL MUNICIPIO DE SUPÍA - CALDAS “La ANM tejiendo territorios por una minería para la vida”

No	Código expediente	Modalidad	Área Ha.	Solicitantes	Grupo de minerales
1	504098	<i>Contrato de concesión (I 685)</i>	87,0573	<i>(40005) Eaton Gold S.A.S.</i>	<i>Metales preciosos</i>

 Agencia Nacional de Minería	GENERACIÓN DE TÍTULOS MINEROS		CÓDIGO: MIS3-P-008-F-003
	FORMATO		VERSIÓN: 2
	INFORME SOCIAL		FECHA VIGENCIA: 03/sept./2024

2	OG2-12441	Contrato de concesión (I 685)	478,196	(48745) German Arias Marín, (58646) German David Arias Benavides	Metales preciosos
3	OG2-16501	Contrato de concesión (I 685)	738,0626	(43622) Jaime Hernando Lalinde Sarmiento	Metales preciosos
4	ARE-510732	Área de reserva especial	1,226	(96458) José Alfonso García Salazar	Materiales de construcción
5	504182	Contrato de concesión (I 685)	3,6784	(40005) Eaton Gold S.A.S.	Metales preciosos
6	510320	Contrato de concesión (I 685)	1,226	(76966) Collective Mining Limited Sucursal Colombia	Metales preciosos
7	502173	Contrato de concesión (I 685)	2,452	(76966) Collective Mining Limited Sucursal Colombia	Metales preciosos
8	SFL-15411	Contrato de concesión (I 685)	3174,9309	(82607) Proyecto Andino SAS	Metales preciosos
9	509897	Contrato de concesión (I 685)	820,3298	(76966) Collective Mining Limited Sucursal Colombia	Metales preciosos
10	OE7-09231	Solicitud de legalización	182,7039	(51819) Juan Esteban Arboleda Arboleda	Metales preciosos
11	501180	Contrato de concesión (I 685)	1422,458	(63480) Minerales Camino Real SAS	Metales preciosos
12	511211	Contrato de concesión (I 685)	571,3787	(94135) Mona Minas SA	Metales preciosos
13	511209	Contrato de concesión (I 685)	17,1656	(94135) Mona Minas SA	Metales preciosos
14	PE5-10471	Contrato de concesión (I 685)	25,7485	(54222) Matrix House Company S.A.S.	Metales preciosos
15	504941	Contrato de concesión (I 685)	19,6159	(74025) Minerales Provenza SAS	Metales preciosos
16	508707	Contrato de concesión (I 685)	4,9044	(74025) Minerales Provenza SAS	Metales preciosos
17	502172	Contrato de concesión (I 685)	53,9427	(82607) Proyecto Andino SAS	Metales preciosos

 Agencia Nacional de Minería	GENERACIÓN DE TÍTULOS MINEROS		CÓDIGO: MIS3-P-008-F-003
	FORMATO		VERSIÓN: 2
	INFORME SOCIAL		FECHA VIGENCIA: 03/sept./2024

18	ARE-510771	Área de reserva especial	315,1024	(97245) José Alfonso Mosquera Córdoba	Metales preciosos
19	JLG-08272	Contrato de concesión (I 685)	40,464	(46606) Juan Pablo López Aristizábal	Metales preciosos
20	509505	Contrato de concesión (I 685)	132,4091	(14198) Mona Minas S.A. Colombia	Metales preciosos
21	RE3-11041	Contrato de concesión (I 685)	1754,5503	(47999) Sociedad Exploraciones Northern Colombia S.A.S.	Metales preciosos
22	ARE-510533	Área de reserva especial	1,2261	(96474) Liliana Janeth Bedoya Blandon	Materiales de construcción
23	510534	Contrato de concesión (I 685)	405,8324	(76966) Collective Mining Limited Sucursal Colombia	Metales preciosos
24	505907	Contrato de concesión (I 685)	204,7487	(82607) Proyecto Andino SAS	Metales preciosos
25	509896	Contrato de concesión (I 685)	46,5973	(76966) Collective Mining Limited Sucursal Colombia	Metales preciosos
26	505577	Contrato de concesión (I 685)	53,9487	(76966) Collective Mining Limited Sucursal Colombia	Metales preciosos
27	PKK-08011	Contrato de concesión (I 685)	7379,3458	(58238) Metpre S.A.S	Metales preciosos
28	511210	Contrato de concesión (I 685)	156,9409	(98725) Negocios F Y M Metales S.A.S	Metales preciosos
29	508322	Contrato de concesión (I 685)	470,8017	(59517) Malbec Inversiones SAS	Metales preciosos
30	LJF-14411	Solicitud de legalización	1023,864	(47170) Pedro María Moreno	Metales preciosos
31	QCO-08033	Contrato de concesión (I 685)	464,6987	(57389) Uriel Alfonso Torres Ortiz	Metales preciosos
32	503912	Contrato de concesión (I 685)	23,2936	(74025) Minerales Provenza SAS	Metales preciosos
33	841-17	Contrato de concesión (I 685)	7,3559	(34329) Mineros S.A	Metales preciosos

 Agencia Nacional de Minería	GENERACIÓN DE TÍTULOS MINEROS		CÓDIGO: MIS3-P-008-F-003
	FORMATO		VERSIÓN: 2
	INFORME SOCIAL		FECHA VIGENCIA: 03/sept./2024

34	ARE-510317	Área de reserva especial	1,226	(96458) José Alfonso García Salazar	Carbón
35	501714	Contrato de concesión (I 685)	578,6993	(76966) Collective Mining Limited Sucursal Colombia	Metales preciosos
36	TD3-15431	Contrato de concesión (I 685)	1825,9476	(82607) Proyecto Andino SAS	Metales preciosos
37	OE9-14192	Solicitud de legalización	121,3911	(52491) Beatriz Elena Jaramillo Arteaga, (52490) Samuel Antonio Gómez Galeano	Metales preciosos
38	SGE-16171	Contrato de concesión (I 685)	2138,7063	(16451) Jorge Mario Bohórquez Correa	Materiales de construcción
39	3168R	Licencia de exploración	698,9461	(10569) Juan Luis Castrillón Muñoz	Metales preciosos
40	510733	Contrato de concesión (I 685)	93,1785	(76966) Collective Mining Limited Sucursal Colombia	Metales preciosos
41	CAG-141X	Licencia de exploración	23,2946	(34329) Mineros S.A	Metales preciosos
42	503238	Contrato de concesión (I 685)	41,6832	(76966) Collective Mining Limited Sucursal Colombia	Metales preciosos
43	503068	Contrato de concesión (I 685)	46,5868	(40005) Eaton Gold S.A.S.	Metales preciosos
44	ARE-510269	Área de reserva especial	15,9377	(95655) Hugo Alexander Bedoya	Metales preciosos
45	503299	Contrato de concesión (I 685)	2,4521	(40005) Eaton Gold S.A.S.	Metales preciosos
46	510319	Contrato de concesión (I 685)	1,226	(76966) Collective Mining Limited Sucursal Colombia	Metales preciosos
47	OC6-14481	Solicitud de legalización	8,5835	(33158) Julian Orlando Rendon Toro	Metales preciosos

 Agencia Nacional de Minería	GENERACIÓN DE TÍTULOS MINEROS		CÓDIGO: MIS3-P-008-F-003
	FORMATO		VERSIÓN: 2
	INFORME SOCIAL		FECHA VIGENCIA: 03/sept./2024

48	509008	Contrato de concesión (I 685)	2,4522	(76966) Collective Mining Limited Sucursal Colombia	Metales preciosos
49	KHE-08031	Contrato de concesión (I 685)	734,3832	(42211) AngloGold Ashanti Colombia S.A.S.	Metales preciosos
50	511063	Contrato de concesión (I 685)	236,6442	(76966) Collective Mining Limited Sucursal Colombia	Metales preciosos
51	PGV-08121	Contrato de concesión (I 685)	329,8109	(11739) Miranda Gold Colombia li Ltd Sucursal Colombia	Metales preciosos
52	509506	Contrato de concesión (I 685)	1,226	(76966) Collective Mining Limited Sucursal Colombia	Metales preciosos
53	502175	Contrato de concesión (I 685)	1,226	(82607) Proyecto Andino SAS	Materiales de construcción
54	ARE-510601	Área de reserva especial	446,3022	(97245) José Alfonso Mosquera Córdoba	Metales preciosos
55	502735	Contrato de concesión (I 685)	7,3564	(40005) Eaton Gold S.A.S.	Metales preciosos
56	500945	Contrato de concesión (I 685)	604,4515	(47999) Sociedad Exploraciones Northern Colombia S.A.S.	Metales preciosos

Los principales grupos de minerales para los cuales se han radicado propuestas o solicitudes en el municipio son para **metales preciosos (oro, cobre, plata, platino, cobre (y sus concentrados), materiales de construcción y Carbón.**

Las propuestas radicadas en el municipio se encuentran enmarcadas entre **pequeña, mediana y gran minería**, lo anterior de acuerdo con lo establecido en la Decreto No.1666 de 2016 **"Por el cual se adiciona el Decreto Único Reglamentario del Sector Administrativo de Minas y Energía, 1073 de 2015, relacionado con la clasificación minera"**, que en su **Artículo 2.2.5.1.5.4 Clasificación de la minería en pequeña, mediana y gran escala en etapa de exploración** establece:

CLASIFICACIÓN	No. HECTÁREAS
Pequeña	Menor o igual a 150

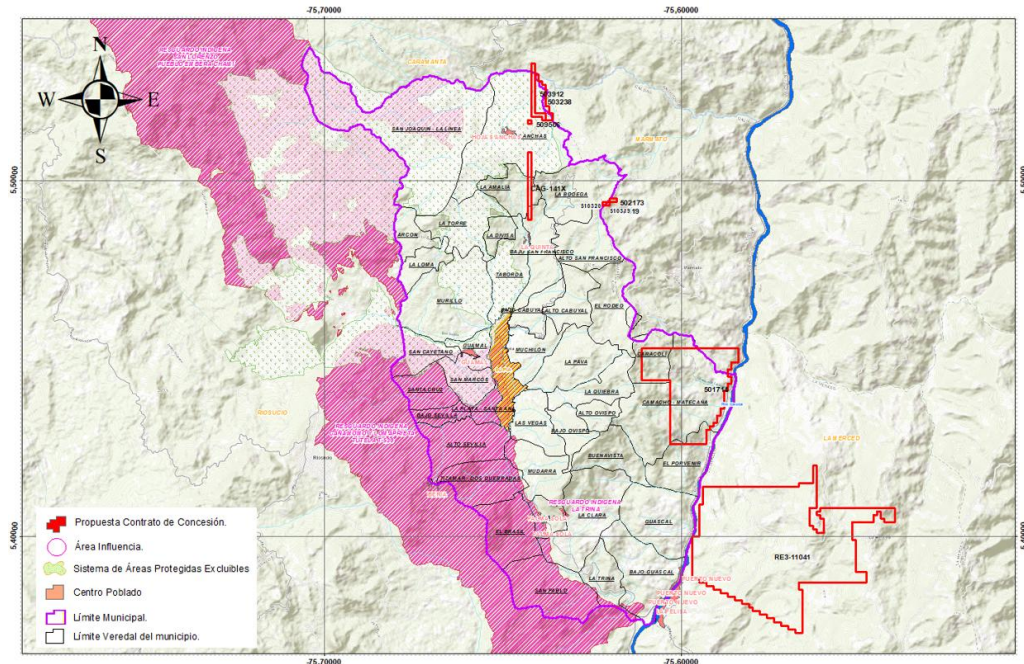
 Agencia Nacional de Minería	GENERACIÓN DE TÍTULOS MINEROS				CÓDIGO: MIS3-P-008-F-003
	FORMATO				VERSIÓN: 2
	INFORME SOCIAL				FECHA VIGENCIA: 03/sept./2024

4	PCC	501714	May 7, 2021	578,6993	Metales preciosos	(76966) Collective Mining (Bermuda) Sucursal Colombia
5	PCC	503912	Dec 28, 2021	23,2936	Metales preciosos	(74025) Minerales Provenza SAS
6	LICENCIA DE EXPLORACION	CAG-141X	Jan 16, 2001	23,2946	Metales preciosos	(34329) Mineros S.A
7	PCC	510319	4-dic-24	1,226	Metales preciosos	(76966) Collective Mining (Bermuda) Sucursal Colombia
8	PCC	510320	4-dic-24	1,226	Metales preciosos	(76966) Collective Mining (Bermuda) Sucursal Colombia
9	PCC	509506	2-jul-24	1,226	Metales preciosos	(76966) Collective Mining (Bermuda) Sucursal Colombia
10	PCC	KHE-08031*	Aug 14, 2009	734,3832	Metales preciosos	(42211) Anglogold Ashanti Colombia S.A.S.

Nota: La propuesta de contrato de concesión identificada con código de expediente minero **KHE-08031**, que había sido viabilizada para el municipio de Supía-Caldas y socializada en el espacio de coordinación y concurrencia con las entidades territoriales, presentó solicitud de recorte del área a través de radicado 20251004093772, este recorte ya se encuentra ejecutado y puede ser corroborado a través del visor Geográfico Anna Minería, por lo anterior la propuesta en mención ya no se encuentra superpuesta en jurisdicción del municipio de Supía-Caldas. A su vez, la propuesta de contrato de concesión con código de expediente minero **RE3-11041** presentó solicitud de recorte del área a través de radicado 20261004395502, dicho recorte puede ser verificado en el visor Geográfico Anna Minería y ya no se encuentra superpuesta en jurisdicción del municipio de Supía-Caldas. Por lo tanto, estas dos solicitudes NO SERAN PRESENTADAS EN LA AUDIENCIA PUBLICA MINERA.

Plano propuestas de contrato de concesión viabilizadas

 Agencia Nacional de Minería	GENERACIÓN DE TÍTULOS MINEROS		CÓDIGO: MIS3-P-008-F-003
	FORMATO		VERSIÓN: 2
	INFORME SOCIAL		FECHA VIGENCIA: 03/sept./2024



Fuente: Equipo de Audiencias Públicas Mineras
Vicepresidencia de Contratación y Titulación Minera – ANM

A continuación, se describe la superposición de cada una de las propuestas de contrato de concesión viabilizadas con los Municipios y Veredas, es importante mencionar que dicho análisis cartográfico se realizó con información oficial del Instituto Geográfico Agustín Codazzi IGAC (División Político administrativa municipal) y la Dirección de Información Geoestadística del DANE (División Político administrativa Veredal), la cual reposa en el visor Geográfico ANNA MINERIA, las Veredas donde se encuentran las **diez** (10) propuestas viabilizadas inicialmente para el municipio de **Supía – Caldas** son las siguientes:

UBICACIÓN GEOGRÁFICA DE LAS PROPUESTAS DE CONTRATO DE CONCESIÓN VIABILIZADAS EN EL MUNICIPIO DE SUPÍA - CALDAS							
ID	CÓDIGO EXPEDIENTE	NOMBRE DEP	NOMBRE MPIO	NOMBRE VEREDA	VIGENCIA	FUENTE	CÓDIGO DPTO
1	503912	CALDAS	SUPÍA	HOJAS ANCHAS	2010	DANE	17
		ANTIOQUIA	CARAMANTA	PALMICHAL	2007	GOBERNACIÓN DE ANTIOQUIA	05
2	503238	CALDAS	SUPÍA	HOJAS ANCHAS	2010	DANE	17
		CALDAS	MARMATO	LA CUCHILLA	INDF	ESRI	17
		CALDAS	MARMATO	LA MIEL	INDF	ESRI	17
3	CAG-141X	CALDAS	SUPÍA	HOJAS ANCHAS	2010	DANE	17

 Agencia Nacional de Minería	GENERACIÓN DE TÍTULOS MINEROS				CÓDIGO: MIS3-P-008-F-003	
	FORMATO				VERSIÓN: 2	
	INFORME SOCIAL				FECHA VIGENCIA: 03/sept./2024	

		CALDAS	SUPÍA	LA AMALIA	2010	DANE	17
		CALDAS	SUPÍA	BAJO SAN FRANCISCO	2010	DANE	17
4	502173	CALDAS	SUPÍA	LA BODEGA	2010	DANE	17
		CALDAS	MARMATO	CABRAS	INDF	ESRI	17
5	510319	CALDAS	SUPÍA	LA BODEGA	2010	DANE	17
		CALDAS	MARMATO	CABRAS	INDF	ESRI	17
6	510320	CALDAS	SUPÍA	LA BODEGA	2010	DANE	17
		CALDAS	MARMATO	CABRAS	INDF	ESRI	17
7	501714	CALDAS	SUPÍA	CAMACHO - MATECAÑA	2010	DANE	17
		CALDAS	SUPÍA	CARACOLÍ	2010	DANE	17
		CALDAS	SUPÍA	EL PORVENIR	2010	DANE	17
		CALDAS	MARMATO	SAN JUAN	INDF	ESRI	17
8	RE3-11041	CALDAS	SUPÍA	GUASCAL	2010	DANE	17
		CALDAS	SUPÍA	EL PORVENIR	2010	DANE	17
		CALDAS	LA MERCED	EL TAMBOR	INDF	ESRI	17
		CALDAS	LA MERCED	LLANADAS	INDF	ESRI	17
		CALDAS	LA MERCED	CUCHILLAL	INDF	ESRI	17
9	509506	CALDAS	SUPÍA	HOJAS ANCHAS	2010	DANE	17
10	KHE-08031*	CALDAS	SUPÍA	CAMACHO - MATECAÑA	2010	DANE	17
		CALDAS	MARMATO	SAN JUAN	INDF	ESRI	17
		CALDAS	LA MERCED	EL TAMBOR	INDF	ESRI	17
		CALDAS	PÁCORA	ESTACIÓN SALAMINA	2010	POT PACORA	17
		CALDAS	PÁCORA	ALTO DE POZO	2010	POT PACORA	17

Nota: Las propuestas de contrato de concesión **RE3-11041 Y KHE-08031**, realizaron recorte de las áreas que se superponía inicialmente con las veredas de los municipios de Supía-Caldas, Marmato Caldas, y Pacora-Caldas, quedando únicamente con área en jurisdicción del municipio de Pacora y La Merced-Caldas. La anterior información puede ser corroborada a través del visor Geográfico AnnA Minería.

4. Informe narrativo de la implementación del procedimiento en el territorio

El proceso participativo realizado en el municipio de Supía, **Caldas**, dio inicio en el mes de junio del año 2025 y contó con la participación (según listas de asistencia) de 56 personas así: 39 personas participantes de las comunidades, 10 personas de las autoridades territoriales y las y los proponentes con la participación de 7 personas.

 Agencia Nacional de Minería	GENERACIÓN DE TÍTULOS MINEROS	CÓDIGO: MIS3-P-008-F-003
	FORMATO	VERSIÓN: 2
	INFORME SOCIAL	FECHA VIGENCIA: 03/sept./2024

Fase uno. Acercamiento al territorio. *En junio de 2025 se dio inicio al procedimiento de Audiencias Públicas Mineras en el municipio de Supía en el departamento de Caldas. Durante este período, se establecieron espacios de diálogo con autoridades territoriales, proponentes de las propuestas de contrato de concesión minera viabilizadas, así como con diversos actores del territorio, incluyendo comunidades, organizaciones, líderes y lideresas sociales.*

Fase dos. Coordinación y concurrencia, diálogo y participación ciudadana. *Entre agosto y septiembre de 2025 se realizó el segundo momento en este municipio, el cual tuvo como objetivo realizar la reunión de coordinación y concurrencia con las autoridades territoriales que se llevó a cabo el 18 de julio de 2025, así como desarrollar ejercicios de diálogo y participación con las comunidades posiblemente impactadas con los proyectos mineros en el casco urbano y en las zonas rurales y veredales en las cuales se encuentran las propuestas de contrato de concesión minera viabilizadas, las cuales se llevaron a cabo durante el mes de septiembre.*

Fase tres. Pedagogía y diálogo social. *Entre el 28 de octubre y el 20 de noviembre de 2025, la cual tiene como objetivo abrir espacios voluntarios de diálogo y escucha entre proponentes y comunidades posiblemente impactadas por la posible titulación de nuevos contratos de concesión minera con el fin de identificar acuerdos preliminares entre ambas partes.*

Fase cuatro. Audiencia Pública Minera. *Se celebrará el 19 de febrero del 2026 en el teatro del Centro Cívico de Integración Ciudadana a partir de las 08:00 a.m. En esta audiencia se espera se puedan suscribir los acuerdos definidos entre los proponentes y la comunidad, los cuales serán la línea base del Plan de Gestión Social y harán parte de la minuta de los contratos. Para mayores informes, se dispondrá toda la información en nuestra página web www.anm.gov.co en el botón de Audiencias Públicas Mineras programadas.*

A continuación, se presentan los resultados detallados del proceso.

Fase 1. Acercamiento al territorio

- **16 de junio de 2025: Reunión con alcalde, Secretaría de Gobierno, Secretaría de Planeación, Secretaría de Hacienda y Secretario general.**

Se llevó a cabo la socialización del procedimiento APM y de 9 PCC y una licencia de exploración que han cumplido con las evaluaciones técnicas, jurídicas, económicas y presentaron el certificado ambiental. La Alcaldía manifestó la preocupación por la posible afectación a los ábacos de agua; refirieron que Supía es un municipio con vocación agrícola y su población es pluriétnica. También mencionaron que actualmente pasaron de EOT a PBOT y se encuentran en proceso de acuerdo y aprobación de este, pues el EOT es de 2001. Esperan que el PBOT sea concertado entre noviembre y diciembre de 2025. Se evidenció diferencia entre la distribución de las veredas, en ANNA se evidencia 43 pero el municipio refiere 51.

 Agencia Nacional de Minería	GENERACIÓN DE TÍTULOS MINEROS	CÓDIGO: MIS3-P-008-F-003
	FORMATO	VERSIÓN: 2
	INFORME SOCIAL	FECHA VIGENCIA: 03/sept./2024



Acercamiento al Territorio
Alcaldía de Supía


- **20 de junio de 2025: Reunión con la defensoría del pueblo**

Se realizó socialización del procedimiento de APM con énfasis en la SU-095 de 2018 y se presentaron las solicitudes viabilizadas para los municipios de Riosucio, Supía, La Merced y Marmato. Esta reunión fue acompañada por el enlace socioambiental del eje cafetero. De este espacio es relevante señalar que la defensoría conoce el contexto social, étnico y de derechos humanos en los municipios en los que se inicia el procedimiento, a su vez encontraron positivo que el procedimiento sea preventivo ante posibles conflictos sociales y ambientales.

De este modo, en el marco del enfoque de derechos humanos del procedimiento, la defensoría acompañará reuniones de coordinación y concurrencias, y algunos diálogos sociales y de participación ciudadana.

La defensoría solicitó que para las reuniones de coordinación y concurrencia se convoque a la unidad de gestión del riesgo departamental, teniendo presente que en la actualidad el departamento se declaró en calamidad pública. La defensoría preguntó si los resultados de las APM son vinculantes en procesos posteriores de consulta previa.

 Agencia Nacional de Minería	GENERACIÓN DE TÍTULOS MINEROS	CÓDIGO: MIS3-P-008-F-003
	FORMATO	VERSIÓN: 2
	INFORME SOCIAL	FECHA VIGENCIA: 03/sept./2024



Acercamiento al Territorio
Defensoría del Pueblo de Caldas

- **26 de junio. Reunión virtual personería**


Se llevó a cabo la socialización del procedimiento y solicitudes viabilizadas en Marmato. Se resaltó la importancia de que la entidad pueda acompañar espacios de diálogo como garante de los derechos de las comunidades, así como el espacio de Audiencia Pública Minera.

- **7 de julio. Reunión virtual con Corpocaldas**

Se socializó el procedimiento y solicitudes viabilizadas a la fecha en los municipios de Riosucio, Supía, Marmato y La Merced. Se habló de la importancia que tiene el acompañamiento de la autoridad ambiental en las reuniones de Coordinación y Concurrencia y las APM, para aclarar las dudas en términos ambientales por parte de las autoridades territoriales y las comunidades.

- **9 de julio. Reunión virtual con Unidad de gestión del riesgo de Caldas**

Se realizó socialización del procedimiento y solicitudes viabilizadas a la fecha en los municipios de Riosucio, Supía, Marmato y La Merced. Se habló de la importancia que tiene el acompañamiento de la entidad en las reuniones de Coordinación y Concurrencia y las APM, aportando a la prevención del riesgo.


 Agencia Nacional de Minería	GENERACIÓN DE TÍTULOS MINEROS	CÓDIGO: MIS3-P-008-F-003
	FORMATO	VERSIÓN: 2
	INFORME SOCIAL	FECHA VIGENCIA: 03/sept./2024

Fase 2. Coordinación y concurrencia, diálogo y participación ciudadana

- **18 de julio: Reunión de Coordinación y Concurrencia**

Previo a la reunión de Coordinación y Concurrencia, el equipo de APM entregó a la Alcaldía municipal en formato shapefile la información sobre las solicitudes viabilizadas. Adicionalmente, abrió un espacio de encuentro virtual con representantes de la Secretaría de Planeación de Supía para orientar sobre la información geográfica de las solicitudes viabilizadas para el posible otorgamiento de títulos mineros en el municipio; con la entrega de esta información se acordaron las características del informe técnico que contendría el análisis de las áreas (usos del suelo) conforme al Instrumento de Ordenamiento Territorial vigente, en relación o superposición con los polígonos de las propuestas de contrato de concesión viabilizadas hasta la fecha.

Como segundo paso, se realizó la reunión de Coordinación y Concurrencia entre la Agencia Nacional de Minería y las autoridades territoriales del municipio de Supía el día 18 de julio de 2025. El propósito principal fue informar al ente territorial y a sus autoridades sobre las diez (10) propuestas de concesión minera viabilizadas, y analizarlas en detalle según el instrumento de Ordenamiento Territorial vigente, que data del año 2001, y la información disponible a la fecha por parte de las autoridades territoriales.



Coordinación y Concurrencia
Alcaldía de Supía

https://www.youtube.com/watch?v=bvt_dQl1aF8

 Agencia Nacional de Minería	GENERACIÓN DE TÍTULOS MINEROS	CÓDIGO: MIS3-P-008-F-003
	FORMATO	VERSIÓN: 2
	INFORME SOCIAL	FECHA VIGENCIA: 03/sept./2024



- **15 de julio de 2025. Diálogo social presidentes JAC**

Los objetivos de la reunión fueron presentar el procedimiento de audiencias públicas, socializar las PCC viabilizadas para el municipio y, finalmente, escuchar las principales inquietudes, preocupaciones y expectativas de las y los asistentes.

Asistentes: Representantes de las veredas de Hojas Anchas, Guascal, La Amalia, Matecaña, La Quinta, Bajo San Francisco, La Bodega, El Descanso, Bajo Camacho, La Divisa, Mudarra. Consejo Comunitario Guamal, Red Supieña de control social, Barrio Popular Supía, dos concejales: Andrés y Luz,

Asistencia: Alrededor de 30 personas.

Fecha	Placa	Veredas	Comunidad	Inquietudes, requerimientos y aspectos positivos
15 de julio de 2025.	-502173 -RE3-11041 -503238 -KHE-08031 -501714	- Hojas Anchas, La Torre, Guascal, La Amalia, Matecaña, Taborda,	-Líderes y presidentes de las Juntas de Acción Comunal.	<u>Inquietudes</u> <ul style="list-style-type: none"> - Desde las comunidades existe una preocupación ambiental significativa por el impacto que las actividades de minería podrían generar sobre las fuentes hídricas. Señalan que los efectos negativos no se limitan únicamente a la fase de explotación,

 Agencia Nacional de Minería	GENERACIÓN DE TÍTULOS MINEROS		CÓDIGO: MIS3-P-008-F-003
	FORMATO		VERSIÓN: 2
	INFORME SOCIAL		FECHA VIGENCIA: 03/sept./2024

-503912 -CAG-141X -510319 -510320	<p>La Quinta, La Bodega, El Descanso, Bajo Camacho, La Divisa, La Pava, Mudarra, Caracolí,</p> <p>-Bajo San Francisco (Asistió y no firmó)</p> <p>-Barrio Popular Supía.</p>	<p>- Integrantes de Consejo Comunitari o Guamal.</p> <p>-Red Supieña de control social.</p> <p>- Concejales.</p>	<p>sino que también se presentan durante la etapa de exploración, cuando las perforaciones pueden alterar la profundidad o el cauce natural de los cuerpos de agua, afectando directamente el acceso y uso del recurso por parte de las comunidades locales.</p> <ul style="list-style-type: none"> - Algunos asistentes expresan su preocupación por el posible otorgamiento de títulos en la zona norte del municipio, ya que esta medida podría afectar directamente al cerro Viringo, una fuente de agua principal para la vereda de Hojas Anchas y otras veredas cercanas. - Algunos miembros de la comunidad han señalado que, en ocasiones, perciben dificultades en el relacionamiento con las autoridades, incluida la corporación ambiental. Mencionan que ciertas medidas adoptadas pueden parecer, desde su perspectiva, poco claras o difíciles de comprender, lo que genera sensación de injusticia o arbitrariedad. - Comentan que al campesinado no se le tiene en cuenta para tomar decisiones, pero tampoco se le responde por daños ambientales que afectan el desarrollo de su vida y/o sus actividades económicas. - Algunas personas expresan que una de las posibles consecuencias del otorgamiento de títulos es el eventual abandono de tierras y por consecuencia, el desplazamiento de algunas comunidades. - Indican que las áreas que están solicitadas, como Caracolí u Hojas Anchas, son tradicionalmente agrícolas. Les preocupa que estas actividades ya no se puedan realizar, ya sea por escasez de agua o por el cambio del territorio. - La comunidad manifiesta que, en ocasiones anteriores, cuando las empresas han afectado accidentalmente cuerpos de agua, se ha ofrecido como medida compensatoria el suministro del recurso mediante motobombas. Sin embargo, expresan su preocupación ante la posibilidad de que este tipo de situaciones se repita de manera recurrente.
--	--	--	---

 Agencia Nacional de Minería	GENERACIÓN DE TÍTULOS MINEROS	CÓDIGO: MIS3-P-008-F-003
	FORMATO	VERSIÓN: 2
	INFORME SOCIAL	FECHA VIGENCIA: 03/sept./2024

				<p><u>Requerimientos</u></p> <ul style="list-style-type: none"> - Que se realice un estudio más completo sobre las empresas que trabajan en el territorio, para evitar que se entreguen títulos a empresas que han tenido tropiezos con las comunidades. - Algunos asistentes aplaudieron la idea de que lo mejor para el municipio sería que no se otorgaran más títulos. <p><u>Aspectos positivos</u></p> <ul style="list-style-type: none"> - Algunos asistentes valoraron positivamente la realización del espacio de diálogo social y destacaron como un avance significativo la entrega de información previa al otorgamiento de los títulos. No obstante, expresaron que, más allá de ser informadas, las comunidades esperan que sus aportes y decisiones sean efectivamente considerados y tenidos en cuenta en los procesos de toma de decisiones, de manera que reflejen un verdadero ejercicio de participación incidente.
--	--	--	--	---

 Agencia Nacional de Minería	GENERACIÓN DE TÍTULOS MINEROS	CÓDIGO: MIS3-P-008-F-003
	FORMATO	VERSIÓN: 2
	INFORME SOCIAL	FECHA VIGENCIA: 03/sept./2024



Díálogo Social Presidentes de las JAC de Supía


- 15 de julio de 2025. Diálogo social Vereda Hojas Anchas**

Los objetivos de la reunión fueron, presentar el procedimiento de audiencias públicas, socializar las PCC viabilizadas para el municipio y, finalmente, escuchar las principales inquietudes, preocupaciones y expectativas de las y los asistentes.

Asistencia: más de 50 personas. No se tomó lista de asistencia ni fotografías.

Se presentó el procedimiento y se socializó la información de las 3 solicitudes que se traslapan con la vereda, a saber, 503912, 503238 y CAG-141X.

Fecha	Placa	Vereda	Comunidad	Inquietudes, requerimientos y aspectos positivos
15 de julio de 2025	-503912 -503238 -CAG-141X	Hojas Anchas	Habitantes de la vereda. Líderes de la Junta de	<u>Inquietudes</u> <ul style="list-style-type: none"> - Las comunidades expresaron su preocupación por la posible contaminación, pérdida o desvío de fuentes hídricas como consecuencia de actividades de exploración o explotación en su territorio. Señalan que,

 Agencia Nacional de Minería	GENERACIÓN DE TÍTULOS MINEROS		CÓDIGO: MIS3-P-008-F-003
	FORMATO		VERSIÓN: 2
	INFORME SOCIAL		FECHA VIGENCIA: 03/sept./2024

La solicitud (509506) ingresó después de este diálogo y no se pudo socializar la información.	acción comunal. Líderes de asociaciones de Caramanta, -Antioquia. Integrante de la parcialidad indígena Cauromá.	<p>desde su vereda, se origina el agua que abastece a ocho veredas del municipio de Supía y que incluso llega hasta el municipio de Marmato, a través del Acueducto Buenavista. Como parte de su ejercicio de gestión territorial y conocimiento del entorno, han identificado 16 nacimientos de agua que podrían verse afectados por estos proyectos, lo cual representa un riesgo significativo para el bienestar y la sostenibilidad hídrica de toda la región.</p> <ul style="list-style-type: none"> - Las y los habitantes señalaron que su vereda tiene una clara vocación campesina y agrícola, construida históricamente a partir del trabajo colectivo y el arraigo a la tierra, lo cual consideran debe ser respetado y protegido en cualquier decisión que afecte su territorio. - Las solicitudes se ubican muy cerca del cerro Viringo, una zona de especial importancia ambiental y cultural para las comunidades, campesinas y étnicas. Según ellos, dada su cercanía, existe una probabilidad de que se vean afectados los cuerpos de agua que nacen en este cerro, los cuales son fundamentales para el abastecimiento de varias veredas del municipio. - Se expresaron preocupaciones respecto a la relación con la empresa Collective, particularmente por su forma de vinculación en el territorio. La comunidad percibe que algunos de sus enfoques han desconocido las autoridades locales y las dinámicas colectivas, generando tensiones internas, divisiones y desconfianza. Se manifestó preocupación por la participación de la empresa en espacios organizativos y por las ofertas económicas de compra de tierras, percibidas por algunos como no ajustadas a la realidad del territorio. - Preguntan si las Áreas de protección para la producción de alimentos. APPA., excluyen o restringen la actividad minera. - Anticipan un posible conflicto social, con riesgos asociados de desplazamiento, pérdida de viviendas y afectación a la estabilidad comunitaria en el territorio. - La titulación podría impactar el tejido social y facilitar la llegada de personas externas al territorio, lo que preocupa a la comunidad por posibles afectaciones en la seguridad y la convivencia local.
---	--	---

 Agencia Nacional de Minería	GENERACIÓN DE TÍTULOS MINEROS	CÓDIGO: MIS3-P-008-F-003
	FORMATO	VERSIÓN: 2
	INFORME SOCIAL	FECHA VIGENCIA: 03/sept./2024

				<ul style="list-style-type: none"> - Señalan la existencia desde 2003, de una vereda denominada La Cecilia, la cual no se encuentra registrada en los mapas disponibles. Según información aportada por la comunidad, parte de las solicitudes 503913 y 503238 podrían superponerse con el territorio de dicha vereda. - La comunidad de Caramanta, Antioquia, participó activamente y manifestó su intención de acompañar de manera colectiva las acciones orientadas a evitar el ingreso de empresas al territorio. <p><u>Requerimientos</u></p> <ul style="list-style-type: none"> - La comunidad asistente expresó, de forma reiterada y por diversos medios, su desacuerdo con la titulación ya sea para exploración o explotación en su territorio, manifestando su preocupación por los posibles impactos sociales, ambientales y culturales que estos podrían generar. - Las comunidades expresaron que adoptarán las acciones que consideren necesarias, en el marco del respeto y la defensa de sus derechos, para evitar que continúe el ingreso de empresas que no cuenten con su consentimiento. - Las comunidades manifestaron desconfianza hacia autoridades mineras y ambientales, como la ANM y Corpocaldas, al considerar que sus decisiones, en lugar de proteger el territorio, han terminado por afectarlo. Señalan que la corporación no les ha brindado el acompañamiento esperado y hacen un llamado a una presencia más comprometida. - La comunidad expresó que no están interesados en mantener un diálogo social mixto con la empresa y comunicaron que daban por finalizados los diálogos con el equipo de audiencias públicas mineras. <p><u>Aspectos positivos</u></p> <ul style="list-style-type: none"> - Las personas participantes en el diálogo social destacaron como un aspecto positivo el acercamiento de la Agencia al territorio y la socialización de la información
--	--	--	--	--

 Agencia Nacional de Minería	GENERACIÓN DE TÍTULOS MINEROS	CÓDIGO: MIS3-P-008-F-003
	FORMATO	VERSIÓN: 2
	INFORME SOCIAL	FECHA VIGENCIA: 03/sept./2024

				<p><i>relacionada con las solicitudes mineras viabilizadas y vigentes.</i></p> <ul style="list-style-type: none"> - <i>Algunos asistentes expresaron que habrían valorado la realización de espacios de diálogo similares en sus propios territorios.</i> - <i>La comunidad adjuntó un anexo que se comparte a continuación.</i>
--	--	--	--	--

Anexo:

Vereda Hojas Anchas. Municipio de Supía, Departamento de Caldas.

15 de Julio de 2025.

Señores.

Agencia Nacional de Minería.

Asunto:

Declaración de la Comunidad de la Vereda Hojas Anchas.

Por la Defensa del Territorio, el Agua y la Vida.

La vereda Hojas Anchas es un territorio rural del municipio de Supía, en el departamento de Caldas. Con una marcada vocación agropecuaria, nuestra comunidad ha sostenido prácticas tradicionales de cultivo de café, plátano, banano, hortalizas, frutas y cría de animales (porcicultura, ganadería y aves de corral), en armonía con la biodiversidad y las fuentes hídricas que nos rodean.

Hoy, frente a los riesgos que representa la exploración y posible explotación minera en nuestra vereda, nos organizamos para alzar la voz y proteger lo más valioso: el agua, la naturaleza, la paz, la cultura y la soberanía sobre nuestro territorio.

¿Por qué nos oponemos a la minería en Hojas Anchas?

1. Defensa del agua.

En poblaciones vecinas con vocación minera hemos presenciado la desaparición de nacimientos de agua y la disminución de caudales. Nuestra vereda posee cerca de 150 nacimientos, además de quebradas y ríos que abastecen a miles de personas, incluyendo:

- *El municipio de Marmato, a través del río Arquía, también su planta de tratamiento se localiza en nuestro territorio (operada por Empocaldas).*
- *8 las veredas de Supía a través de los acueductos Hojas Anchas-Buenavista y el acueducto Inter veredal Hojas Anchas.*
- *Más de 700 personas que reciben abastecimiento directo en la vereda a través del acueducto Inter veredal Hojas Anchas.*

 Agencia Nacional de Minería	GENERACIÓN DE TÍTULOS MINEROS	CÓDIGO: MIS3-P-008-F-003
	FORMATO	VERSIÓN: 2
	INFORME SOCIAL	FECHA VIGENCIA: 03/sept./2024

- *Familias de veredas vecinas como La Cecilia (Supía) y La Miel (Marmato), se surten de agua en microcuencas en nuestra zona baja.*

2. Protección de los recursos naturales.

La minería a gran escala es altamente destructiva: afecta bosques, microcuencas, suelos y biodiversidad. En nuestro territorio está la Reserva Forestal Cerro Viringo, bosque primario y único bosque de niebla del municipio, además del pico más alto de Supía. Su conservación es vital para el equilibrio climático, hídrico y ecológico. Hojas Anchas es la esperanza de abastecimiento de agua del municipio de Supia en el largo plazo.

3. Deterioro social y cultural por aumento de la población.

Sabemos que la minería genera empleo, pero también trae consecuencias graves:

- *Aumento del consumo de drogas y prostitución.*
- *Contaminación por residuos sólidos mal dispuestos.*
- *Alteración de la convivencia y pérdida de tradiciones culturales.*

4. Riesgos de seguridad.

En varios municipios del departamento de Antioquia, la llegada de la minería ha coincidido con el ingreso de grupos armados ilegales, quienes:

- *Imponen vacunas (aportes extorsivos).*
- *Controlan el tráfico de estupefacientes.*
- *Disputan el poder territorial con violencia.*

No queremos que esto ocurra en Hojas Anchas.

5. Pérdida de vocación agrícola y pecuaria.

La minería desplaza lentamente las actividades rurales tradicionales, lo que conlleva:

- *Abandono de cultivos de café, plátano, banano y hortalizas.*
- *Pérdida de saberes agroecológicos.*
- *Desplazamiento de la ganadería y la crianza de animales menores.*

6. Queremos respirar aire puro y vivir en paz.

 Agencia Nacional de Minería	GENERACIÓN DE TÍTULOS MINEROS	CÓDIGO: MIS3-P-008-F-003
	FORMATO	VERSIÓN: 2
	INFORME SOCIAL	FECHA VIGENCIA: 03/sept./2024

La minería genera ruido, contaminación atmosférica y desequilibrio emocional en la población. Defendemos el derecho a la tranquilidad, al descanso y a la salud.

7. No a la explotación extranjera que deja daños irreparables.

No aceptamos que empresas foráneas ingresen a nuestro territorio, exploten nuestros recursos y luego se retiren dejando cicatrices ambientales que duran generaciones.

Nuestra posición es clara: agua sí, minería no

Reconocemos que la minería es importante para el desarrollo industrial, tecnológico y de construcción. Pero no todo el territorio nacional debe ser minado. Es urgente establecer y respetar zonas de conservación ambiental, como la nuestra, que son esenciales para el futuro del país.


¿Quiénes somos?

La defensa del territorio no es improvisada. En Hojas Anchas existen colectivos comprometidos con la protección ambiental:

- *Defensores de Hojas Anchas: colectivo que se opone firmemente a toda exploración y explotación minera.*
- *Grupo Social Amigos de Hojas Anchas: realiza campañas educativas y de sensibilización ambiental.*
- *Acción Biocultural Territorio de Vida Libre (ABITE): colectivo que desarrolla educación ambiental con niños y jóvenes, registros de nacimientos de agua, aforos hídricos e inventario de especies en el Cerro Viringo.*
- *Asociación de desarrollo comunal de la vereda Hojas Anchas: organismo de acción comunal que trabaja activamente en la vereda y que defiende el territorio.*
- *Habitantes de la Vereda Hojas que no queremos ninguna actividad minera en nuestro territorio.*
- *Habitantes de zonas cercanas a la vereda Hojas Anchas que consideramos que la minería en esta zona genera impactos negativos con repercusiones en todo el territorio.*

Llamado a las autoridades y a la sociedad.


- *Rechazamos toda forma de exploración y explotación minera en nuestro territorio.*
- *Exigimos el respeto por nuestros derechos, nuestras fuentes de vida y nuestra autodeterminación.*
- *Invitamos a las autoridades ambientales, locales, regionales y nacionales a proteger este territorio de vida.*

 Agencia Nacional de Minería	GENERACIÓN DE TÍTULOS MINEROS		CÓDIGO: MIS3-P-008-F-003
	FORMATO		VERSIÓN: 2
	INFORME SOCIAL		FECHA VIGENCIA: 03/sept./2024

“Hojas Anchas es territorio de agua, agricultura, historia y esperanza. Y así queremos que permanezca.”.

- 20 de agosto de 2025. Diálogo social Vereda Caracolí.

Fecha	Placa	Veredas	Comunidad	Inquietudes, requerimiento y aspectos positivos
20 de agosto de 2025	501714	- Caracolí -2 habitantes de Camacho	Habitantes de la vereda. Representantes antes de la Junta de Acción Comunal.	<p><u>Inquietudes</u></p> <ul style="list-style-type: none"> - La principal preocupación manifestada por la comunidad se relaciona con los posibles impactos sobre las fuentes hídricas, ya sea por procesos de contaminación, desvío o alteración en la profundidad y el curso natural de los cuerpos de agua, tanto en la etapa de exploración como en la de explotación minera. En particular, se señaló que la exploración mediante perforaciones con diamantina puede contribuir a la profundización o modificación del flujo de estas fuentes, afectando su disponibilidad y acceso para las comunidades. - Durante el espacio, la comunidad preguntó sobre las servidumbres mineras, inquietud que fue respondida en el marco del diálogo. - Algunas personas de la comunidad manifestaron que han tenido un relacionamiento previo con la empresa Collective Mining, específicamente en el marco del proyecto del acueducto Tacón Mudaro desde el año 2020, lugar donde la empresa adelanta actividades de exploración. Indicaron que esta experiencia no ha cumplido con las expectativas comunitarias, lo cual ha generado inquietudes y ha afectado la percepción frente a eventuales procesos de diálogo o colaboración con la empresa. - La comunidad ha manifestado preocupación por posibles presiones o medidas que podrían afectar a quienes lideran procesos en defensa de sus intereses, lo que genera un ambiente de incertidumbre y limita la participación activa. - La comunidad ha tenido diferencias con Corpocaldas respecto a la gestión del territorio, lo que resalta la importancia de mejorar la comunicación y el trabajo conjunto para atender sus preocupaciones. - La comunidad expresa inquietud ante la posibilidad de que en Caracolí se presenten situaciones similares a las

 Agencia Nacional de Minería	GENERACIÓN DE TÍTULOS MINEROS	CÓDIGO: MIS3-P-008-F-003
	FORMATO	VERSIÓN: 2
	INFORME SOCIAL	FECHA VIGENCIA: 03/sept./2024

				<p>observadas en la vereda Cabras, donde se han registrado impactos relacionados con la contaminación, así como en la disponibilidad y calidad del agua, recurso fundamental para la comunidad.</p> <p><u>Requerimientos</u></p> <ul style="list-style-type: none"> - La comunidad expresa el interés de que se lleve a cabo un diálogo social mixto. Este tipo de encuentro permitiría abordar de manera conjunta las inquietudes, expectativas y propuestas, fortaleciendo la confianza y facilitando acuerdos que contribuyan al desarrollo. <p><u>Aspectos positivos</u></p> <ul style="list-style-type: none"> - El comité conciliador de la Junta de Acción Comunal ha propuesto convocar una reunión abierta para toda la vereda, con el fin de fomentar la participación comunitaria y facilitar la toma de decisiones colectivas.
--	--	--	--	--



Díálogo Social
Vereda Caracolí

- **20 de agosto de 2025. Diálogo social Autoridades Indígenas de Supía.**

El día 20 de agosto de 2025, se llevó a cabo un espacio de diálogo entre la Agencia Nacional de Minería y las autoridades indígenas del municipio de Supía, Caldas. Se convocó también a la Defensoría del Pueblo y a la Personería, sin embargo, no participaron.

 Agencia Nacional de Minería	GENERACIÓN DE TÍTULOS MINEROS	CÓDIGO: MIS3-P-008-F-003
	FORMATO	VERSIÓN: 2
	INFORME SOCIAL	FECHA VIGENCIA: 03/sept./2024

Las autoridades manifestaron que, aunque conocen que en Colombia no existe derecho al veto a la actividad minera, no se encuentran de acuerdo ni con las solicitudes, ni con el procedimiento de Audiencias Públicas Mineras. Las primeras por ser inconultas, y el procedimiento por carecer, según lo manifestaron, de enfoque diferencial étnico. Indicaron que no es un verdadero mecanismo de participación, aunque reconocieron que contrario a momentos y administraciones anteriores, se llevó a cabo una reunión previa.

Es importante señalar que también participó el Consejero Mayor del CRIDEC, (Consejo Regional Indígena de Caldas), quien manifestó que todos los integrantes y comunidades adscritas al CRIDEC en el departamento apoyarán a las comunidades de Supía en los distintos espacios en que el tema minero se aborde.

Por su parte, la ANM explicó de forma detallada y extensa el alcance del procedimiento, profundizando en que no suple la consulta previa como derecho fundamental, ya que esta se garantiza por la DANCP en el marco del licenciamiento ambiental, y es precisamente dicha autoridad del Ministerio del Interior la que determina con cuáles comunidades se debe realizar el proceso y procede a concertar las correspondientes rutas de consulta. Mencionaron a su vez que, en Audiencias Públicas Mineras anteriores, ejercieron acciones de hecho como la salida que encontraron para poder exigir la garantía de sus derechos.

Por parte de la ANM se propuso llevar a cabo una reunión en la que se convocara a los proponentes de las solicitudes viabilizadas en el municipio, a fin de que de manera directa conozcan las preocupaciones de las autoridades étnicas, sin embargo, indicaron que sus comunidades han sufrido graves afectaciones a los derechos a la vida y la integridad por oponerse a proyectos extractivos y que el hecho de que las empresas los conozcan directamente los puede poner en riesgo. No obstante, manifestaron que en espacios autónomos tomarían la decisión sobre si participar o no de dichos espacios, ya que la ANM explicó el alcance de estos encuentros y mencionó a manera de ejemplo experiencias positivas que con comunidades indígenas se han presentado en otros territorios gracias a estos espacios con los solicitantes. Sin embargo, también indicaron que acuerdos que se realicen en espacios o procesos distintos a los de una consulta previa pueden ocasionar daños al tejido social de las comunidades, por eso para ellos debería aplicarse y garantizarse desde el inicio incluso de la etapa de evaluación que da viabilidad a una propuesta.

En ese sentido, se indicó por parte de la ANM que, de conformidad con la legislación nacional vigente, así como la línea jurisprudencial de la Corte Constitucional, la consulta previa para Proyectos, Obras o Actividades procede en el marco del licenciamiento ambiental y que el ente encargado de determinar todo lo relacionado con la garantía de dicho derecho fundamental, es la DANCP del Ministerio del Interior. Las autoridades y participantes no firmaron listado de asistencia como una posición política, según las mismas autoridades lo mencionaron, aunque permitieron tomar un corto registro fotográfico.

 Agencia Nacional de Minería	GENERACIÓN DE TÍTULOS MINEROS	CÓDIGO: MIS3-P-008-F-003
	FORMATO	VERSIÓN: 2
	INFORME SOCIAL	FECHA VIGENCIA: 03/sept./2024



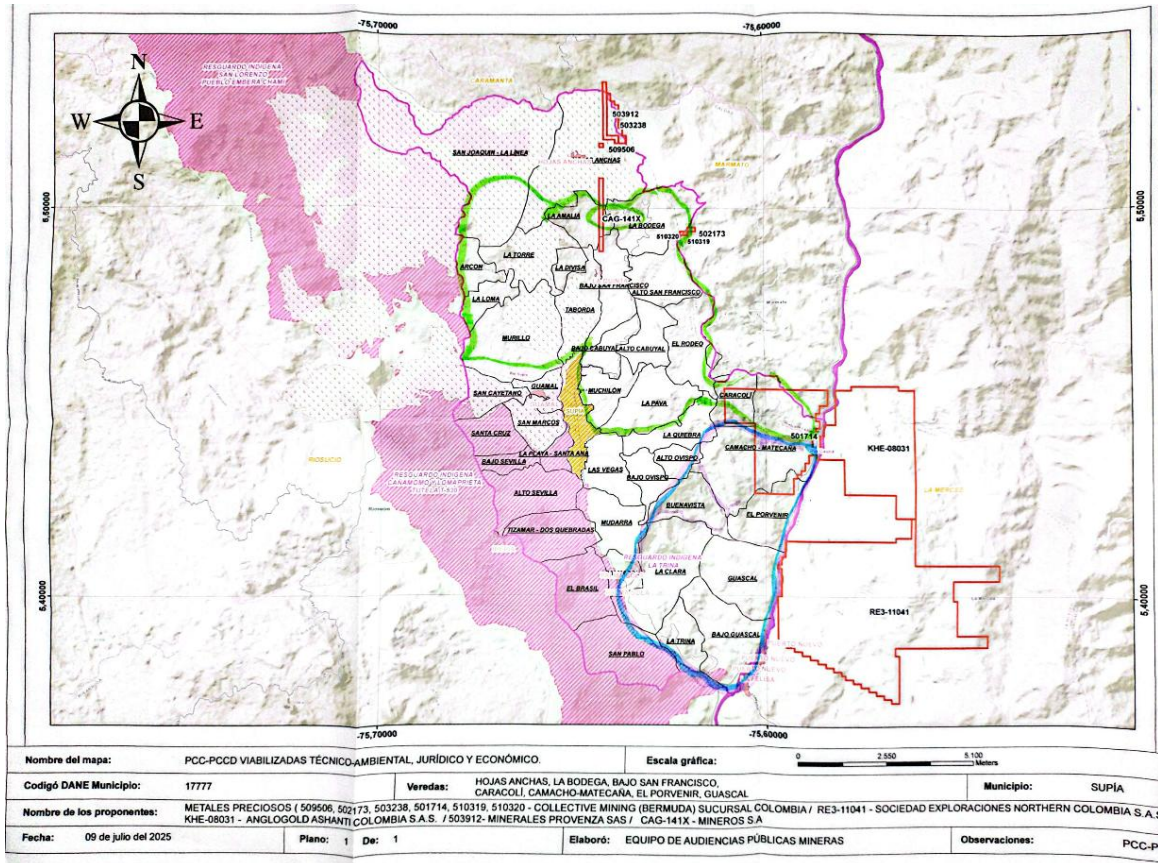
Equipo Audiencias Públicas Mineras VCT, Supía, Caldas

Finalmente, es preciso mencionar que en este espacio de trabajo, las comunidades de Cauromá y la Trina, en un ejercicio cartográfico social identificaron su presencia en el territorio a través de la identificación a mano alzada de los territorios que indican habitar.

El siguiente mapa, es el resultado de dicho ejercicio, en el cual el polígono delineado con color azul claro, hacia el sur del municipio, corresponde a la delimitación realizada por la comunidad la Trina, y a su vez el polígono delineado con color verde corresponde a la delimitación realizada por la comunidad de Cauromá.

Es muy importante señalar que la Agencia Nacional de Minería aclaró que esta delimitación no tiene efectos jurídicos ni sociales de reconocimiento de territorios indígenas con presencia ancestral o bajo otras figuras tales como resguardo, ya que no es la entidad competente para generar este tipo de reconocimientos o delimitaciones. Simplemente tiene un fin pedagógico de parte de las comunidades, siendo un ejercicio a través del cual mostraron a la institucionalidad cuáles son los lugares que mencionan habitar. Sin embargo, y como ya se mencionó, se aclaró reiteradamente que no puede la Agencia adjudicarse competencias que no le asisten frente a la delimitación o reconocimiento de un territorio.

 Agencia Nacional de Minería	GENERACIÓN DE TÍTULOS MINEROS		CÓDIGO: MIS3-P-008-F-003
	FORMATO		VERSIÓN: 2
	INFORME SOCIAL		FECHA VIGENCIA: 03/sept./2024



3

- **22 de agosto de 2025. Reunión con Procuraduría Ambiental y Agraria de Caldas.**

Se presentó ante la procuradora ambiental y agraria para Caldas el procedimiento de Audiencias Públicas Mineras. Se hizo énfasis en la SU-095 de 2018 y en la apuesta de la ANM por ofrecer información a las comunidades antes del otorgamiento de títulos mineros; a su vez se resaltó la posibilidad de que se prevean y mitiguen conflictos socioambientales a partir de la suscripción de acuerdos voluntarios entre proponentes y comunidades el día de la Audiencia.

 Agencia Nacional de Minería	GENERACIÓN DE TÍTULOS MINEROS	CÓDIGO: MIS3-P-008-F-003
	FORMATO	VERSIÓN: 2
	INFORME SOCIAL	FECHA VIGENCIA: 03/sept./2024



Díálogo Social
Procuraduría Agraria de Caldas

Fase 3. Pedagogía y diálogo social

En el marco de esta fase, se desarrollaron los siguientes espacios de diálogo social:

- **28 de octubre de 2025. Diálogo social Vereda Caracolí**

Se llevo a cabo diálogo social en la caseta de la junta de acción comunal de la vereda, en este espacio participaron 25 personas, representantes del proponente y la personera municipal. Cabe resaltar que la comunidad no firmo asistencia ni permitió el registro fotográfico. El espacio de diálogo tuvo dos momentos: en el primero la ANM ofreció información respecto a las solicitudes viabilizadas en el municipio y las que impactan directamente la vereda, explico la etapa precontractual en la que se encuentran las solicitudes y que se requiere para convertirse en títulos mineros, a su vez hizo lectura de las inquietudes y expectativas manifestadas por la comunidad el 20 de agosto de 2025 a las cuales se le sumaron las siguientes preocupaciones: disminución de los terrenos para cultivar, desplazamiento de los agricultores hacia otras zonas del departamento e impacto negativo de la soberanía alimentaria, como expectativa se menciona el mejoramiento de las vías de acceso para movilizar los productos agrícolas y el fortalecimiento de proyectos productivos entorno al agro . En el segundo momento, el proponente se presentó y expuso las acciones que han realizado en territorio, resaltando su compromiso social. También fue un espacio para resolver inquietudes a la comunidad respecto a servidumbres, compras de terrenos, experiencias pasadas con perforaciones realizadas en el municipio y las afectaciones que estas produjeron.

- **5 de noviembre de 2025. Diálogo social virtual con las veredas La Amalia, Bajo San Francisco, La Bodega**

 Agencia Nacional de Minería	GENERACIÓN DE TÍTULOS MINEROS	CÓDIGO: MIS3-P-008-F-003
	FORMATO	VERSIÓN: 2
	INFORME SOCIAL	FECHA VIGENCIA: 03/sept./2024

Se contó con la presencia de miembros de las juntas de acción comunal de las veredas La Manga, Bajo San Francisco, La Bodega y la Amalia, así como el equipo social de Collective Mining y la personería de municipal de Supía. En este espacio la ANM expuso las solicitudes viabilizadas en el municipio y explico el proceso que debe surtir para que una solicitud sea viabilizada y pueda convertirse en título minero, de los participantes surgieron preguntas tales como: ¿Qué pasa donde hay población campesina e indígena con respecto a la asignación de títulos mineros y como se relaciona eso con la oposición a los proyectos? ¿Es posible que un solicitante pueda desistir de tener un título? ¿qué pasa en el caso de las comunidades étnicas en el caso de la prohibición del veto si se trata de territorios de gobierno propio?

A lo cual la ANM explico que el procedimiento de Audiencias Públicas Mineras no sustituye el derecho a la consulta previa de las comunidades étnicas, y que en los espacios participativos se tienen en cuenta a las comunidades étnicas estén resguardadas o no, de manera que la ciudadanía en general pueda ser informada como forma de garantía del derecho a la participación. Se explico que por disposición de la SU-095 DE 2018 no hay derecho al veto y por esto la importancia de los diferentes espacios de diálogo social. Representantes de la Amalia preguntan porque la solicitud que se superpone con su vereda aparece a nombre de otra empresa y no de Collective, si siempre se han reunido y entendido con collective.

Collective mining responde a la pregunta diciendo que la solicitud que se superpone con la vereda la Amalia fue solicitada por la empresa MINEROS s.a. y que ellos están asociados con Collective, por lo cual, collective se encarga del proceso de relacionamiento con la comunidad y la posible concertación de los acuerdos. La ANM agrega que el día de la audiencia es indispensable que Collective presente el poder que los acredita como representantes de la compañía Mineros s.a.

- **23 de octubre de 2025. Diálogo social comunidad indígena la Trina.**

En este espacio que se realizó de manera virtual, y que contó con la participación del señor Gobernador en ejercicio de la comunidad, la Personera municipal, delegados de la ANM y delegados de la empresa proponente Collective Mining, se abordó lo relativo a las solicitudes de contrato de concesión viabilizadas en el municipio y su ubicación.

En este espacio la comunidad a través del señor Gobernador y de su segunda Gobernadora indicaron que es necesario realizar más encuentros de dialogo en los que la comunidad pueda acceder a la información, por lo que tanto la Agencia Nacional de Minería como la empresa proponente indicaron varias propuestas de fecha en la que se podría generar otro encuentro con la comunidad, a lo que las autoridades indicaron que no podrían ser esas fechas y no fue posible concretar una reunión posterior. Sin embargo, tanto la Agencia como la empresa indicaron que se encontraban en disposición de garantizar otro encuentro con esta comunidad. La personera mencionó en este espacio que en efecto tanto la Agencia como la empresa habían mostrado su disposición al diálogo, sin embargo, no fue posible concretar esta fecha.

 Agencia Nacional de Minería	GENERACIÓN DE TÍTULOS MINEROS	CÓDIGO: MIS3-P-008-F-003
	FORMATO	VERSIÓN: 2
	INFORME SOCIAL	FECHA VIGENCIA: 03/sept./2024

• **DIALOGO CON EL CRIDEC (NOVIEMBRE DEL AÑO 2025)**

Es importante, en el marco de este informe, mencionar que de conformidad con la posición de las comunidades indígenas del municipio, respecto de la llegada de nuevos títulos mineros al territorio, el Consejo Regional Indígena de Caldas CRIDEC, solicitó a esta Agencia participar de una mesa de trabajo en el marco de lo dispuesto en la Resolución No. 1514 del 22 de septiembre de 2021 del Ministerio del Interior, por la cual se estableció la Mesa Nacional de Diálogo con comunidades indígenas del departamento de Caldas, como espacio institucional de concertación entre el Estado y los pueblos indígenas, representados por el Consejo Regional Indígena de Caldas (CRIDEC).

En este marco, la Agencia Nacional de Minería (ANM) ha participado activamente en los diálogos convocados por dicha instancia, atendiendo las solicitudes, observaciones y propuestas formuladas por las comunidades indígenas en relación con el desarrollo de actividades mineras en sus territorios. Como resultado de estos intercambios, se acordó la instalación de mesas técnicas específicas, orientadas a abordar aspectos técnicos, sociales, ambientales y jurídicos vinculados a los procesos mineros en el municipio de Marmato.

Es así que a solicitud del CRIDEC y las comunidades adscritas a este Consejo del municipio de Supía entre las cuales, por supuesto se cuentan el resguardo San Lorenzo, el Resguardo Cañamomo Lomapieta, la comunidad indígena Cauromá, la comunidad Indígena la Trina y la comunidad indígena Cartama, se realizaron los siguientes espacios:

1. **El día 11 de noviembre de 2025** la ANM se reunió virtualmente con el CRIDEC para acordar la realización de mesa técnica de trabajo en territorio, puntos de la agenda y la logística teniendo como punto de partida lo siguiente:
 - Fecha de la reunión: 20 y 21 de noviembre.
 - Lugar de encuentro: Casa CRIDEC ubicada en Riosucio Caldas.
 - Funcionarios con poder de decisión para abordar los temas de la agenda.

PUNTOS A CONVERSAR:

- Análisis procedimientos de otorgamiento de títulos mineros en territorios indígenas.
 - Seguimiento a títulos mineros, garantías y derechos, incluyendo las ordenes impartidas por sentencias judiciales.
 - Estado de las solicitudes de zonas mineras étnicas indígenas
 - Solicitudes realizadas a la ANM que no han sido respondidas por la entidad
2. **El día 20 de noviembre de 2025** se desarrolló el encuentro concertado, en el cual hubo acompañamiento por parte de la ANM desde varios grupos de trabajo así: i) Equipo de Audiencias

 Agencia Nacional de Minería	GENERACIÓN DE TÍTULOS MINEROS	CÓDIGO: MIS3-P-008-F-003
	FORMATO	VERSIÓN: 2
	INFORME SOCIAL	FECHA VIGENCIA: 03/sept./2024

Públicas Mineras, ii) Enlace del Grupo Socio ambiental, iii) Punto de Atención Regional - PAR Manizales. Igualmente estuvieron varios consejeros y asesores del CRIDEC.

En este espacio se abordaron los siguientes temas, de conformidad con la agenda concertada.

- *Análisis procedimientos de otorgamiento de títulos mineros.*

Para la apertura al espacio se comenzó explicando Cómo funciona el proceso ordinario de contratación minera en Colombia, aclarando que la Agencia Nacional de Minería – ANM - es la entidad del Estado que se encarga de administrar integralmente los recursos minerales del país. La ANM como autoridad minera, promueve el aprovechamiento óptimo y sostenible de los recursos mineros de conformidad con las normas pertinentes y en coordinación con las autoridades ambientales.

Se dio a conocer que en Colombia cualquier persona natural o jurídica, de nacionalidad colombiana o extranjera, puede hacer una solicitud de contrato de concesión minera.

Dentro del ejercicio de diálogo se procedió a explicar las fases del procedimiento de Audiencias Públicas Mineras, haciendo un comparativo sobre lo que se hacía antes de diciembre de 2023 y lo que se empezó a realizar como procedimiento a partir de marzo del año 2024 con el procedimiento fortalecido:

Antes de diciembre de 2023	A partir del año 2024 resolución 1099
1. Reunión de coordinación y concurrencia	<p><i>La estrategia social para la implementación del procedimiento de Audiencias Públicas Mineras se desarrolló en cuatro fases clave:</i></p> <p><i>Fase I Acercamiento al territorio: abriendo espacios de diálogo con autoridades y comunidades para obtener información relevante y conocer el contexto territorial.</i></p>
<p>2. Audiencia de participación de terceros</p> <p><i>(El artículo correspondiente es el Artículo 259 del Código de Minas (Ley 685 de 2001), que establece la obligatoriedad de realizar audiencias para escuchar a terceros y representantes de la comunidad antes de que se conceda un contrato de concesión minera. Este artículo busca garantizar la participación ciudadana en los procedimientos mineros.</i></p>	<p><i>Fase II Coordinación y concurrencia, Diálogo y participación ciudadana: Coordinación con entes territoriales para analizar solicitudes mineras en consonancia con planos de desarrollo y ordenamiento territorial, así como diálogo con comunidades para recoger sus inquietudes y expectativas, garantizando la transparencia mediante actas públicas y espacios de participación.</i></p>
No aplica	<p><i>Fase III Pedagogía y Diálogo social: Pedagogía y facilitación de comprensión del proceso minero, promoviendo encuentros entre comunidades y proponentes para construir posibles acuerdos que</i></p>

 Agencia Nacional de Minería	GENERACIÓN DE TÍTULOS MINEROS	CÓDIGO: MIS3-P-008-F-003
	FORMATO	VERSIÓN: 2
	INFORME SOCIAL	FECHA VIGENCIA: 03/sept./2024

	reduzcan conflictos y proyección conjunta de las audiencias en mesas de trabajo.
No aplica	Fase IV Audiencia Pública Minera: Garantía de participación ciudadana en las Audiencias Públicas Mineras, realizando metodologías de diálogo y vigilancia para informar detalladamente sobre propuestas mineras, escuchar actores y promover acuerdos que se integran a los contratos de concesión cuando corresponda.

En esta parte de la presentación, la comunidad étnica preguntó sobre por qué no se realizan los procesos consultivos en esta etapa precontractual, a lo cual se respondió desde la ANM que el proceso de consulta previa aplica una vez se ha otorgado el título minero y es en el proceso del licenciamiento ambiental en el marco de la etapa de exploración, que inicia una vez hay una concesión de un título minero, y cuyo agotamiento es un requisito obligatorio del titular para solicitar la licencia ambiental. También se aclaró por parte de la ANM que la competencia de verificar y determinar la procedencia de la consulta previa, así como las comunidades con las cuales se debe realizar el proceso y los demás aspectos relativos a la garantía de este derecho fundamental, le corresponde exclusivamente a la Dirección de la Autoridad Nacional de Consulta Previa – DANCP del Ministerio del Interior, o quien haga sus veces.

Igualmente, el equipo de la ANM dio respuesta a los demás puntos incluidos en la agenda y se establecieron algunos compromisos que se detallan a continuación:

- **Compromisos:**

- *La ANM programará comisión con los equipos de las Vicepresidencias de Promoción y Fomento (Grupo y Gerencia de Fomento) y Seguimiento y Control (Grupo y Gerencia de Regalías) para la realización de Mesa de diálogo con comunidad Cartama el 26 de noviembre de 2025. Lugar: Marmato comunidad del llano casa de la cultura. Hora: 1:00 pm. Los temas de la Mesa son: i) Delimitación de zonas mineras étnicas indígenas y ii) minería de subsistencia.*
- *La ANM invitará a la Agencia Nacional de Tierras a un espacio virtual junto con la comunidad CRIDEC, con el objetivo de socializar el procedimiento y requisitos necesarios de la entidad para el cruce y cargue de datos geográficos de los territorios de comunidades indígenas.*

Dependiendo de la reunión del punto anterior, la Gerencia de Catastro Minero emitirá las aclaraciones correspondientes al cargue de datos conforme a lo que indique la ANT.

 Agencia Nacional de Minería	GENERACIÓN DE TÍTULOS MINEROS	CÓDIGO: MIS3-P-008-F-003
	FORMATO	VERSIÓN: 2
	INFORME SOCIAL	FECHA VIGENCIA: 03/sept./2024

- *La Gerencia de Contratación y Titulación no se compromete a suspender las Audiencias, pero si se compromete a llevar la solicitud realizada por el CRIDEC al Consejo Directivo. Se emitirá respuesta formal por parte de la ANM en los términos del CPCA.*

A la fecha de finalización de la realización del presente informe, y en cumplimiento de los compromisos asumidos en la reunión sostenida el día 20 de noviembre como instalación de estas Mesas, se han desarrollado varias gestiones a fin de dar cumplimiento a los compromisos asumidos:

- *Sesión de trabajo con el grupo de Fomento de la Vicepresidencia de Fomento de la Agencia Nacional de Minería en las cuales se abordó lo relativo al trámite de zonas mineras étnicas. Este espacio se realizó el día **26 de noviembre** en la Casa de la Cultura del sector el Llano del municipio de Marmato. Se adjunta copia del registro de este espacio.*
- *Remisión de comunicación oficial dirigida a la Agencia Nacional de Tierras con radicado ANM No: 20252100511131 del 1 de diciembre de 2025, en la que se indica textualmente lo siguiente:*

“En este marco, el pasado jueves 20 de noviembre la Agencia Nacional de Minería con su equipo de Audiencias Públicas Mineras – APM - estuvo en el municipio de Riosucio Caldas en mesa técnica con el Consejo Regional Indígena de Caldas (CRIDEC) en donde se dialogó y presentó información sobre el estado minero en los municipios de Marmato, Supia, Riosucio y Anserma Caldas lugares donde inició el procedimiento de Audiencias Públicas Mineras durante este año 2025. Durante esta reunión se presentó información georreferenciada a través de nuestra plataforma AnnA Minería sobre las solicitudes que han cumplido los requisitos de ley, las solicitudes mineras que están en proceso de evaluación y los títulos que se encuentran activos en cada uno de los lugares. En dicho espacio desde el CRIDEC solicitó la identificación, reconocimiento y delimitación de los territorios que estas comunidades demandan y así mismo proceder con el cargue de los datos geográficos correspondientes a estos territorios de comunidades indígenas en los sistemas de información geográfica de las entidades correspondientes, tales como Agencia Nacional de Tierras, Corporaciones Autónomas, Ministerio de Interior y Agencia Nacional de minería, dicha información se sale de la competencia de la autoridad minera y por tal razón desde la Gerencia de Contratación y Titulación Minera se asumió el siguiente compromiso con el fin de dar respuesta a la solicitud presentada:

“La ANM invitará a la Agencia Nacional de Tierras a un espacio virtual junto con la comunidad CRIDEC, con el fin de socializar el procedimiento y los requisitos necesarios para el cruce y carga de datos geográficos de los territorios indígenas.”

Por lo anterior, solicitamos respetuosamente coordinar un encuentro virtual con el CRIDEC para dar respuesta a sus inquietudes. Para tal efecto, agradeceremos que nos puedan proporcionar un par

 Agencia Nacional de Minería	GENERACIÓN DE TÍTULOS MINEROS	CÓDIGO: MIS3-P-008-F-003
	FORMATO	VERSIÓN: 2
	INFORME SOCIAL	FECHA VIGENCIA: 03/sept./2024

de opciones de fechas para agendar la reunión y avanzar en el compromiso asumido. Para efectos de dar a conocer a su equipo de trabajo la localización de las Propuestas de Contrato de Concesión Minera viabilizadas, y poder focalizar nuestra solicitud, remitimos material cartográfico que identifica en polígonos delimitados en líneas rojas, las áreas de estas propuestas. Igualmente remitimos archivo en formato KML con las solicitudes mencionadas. (...)

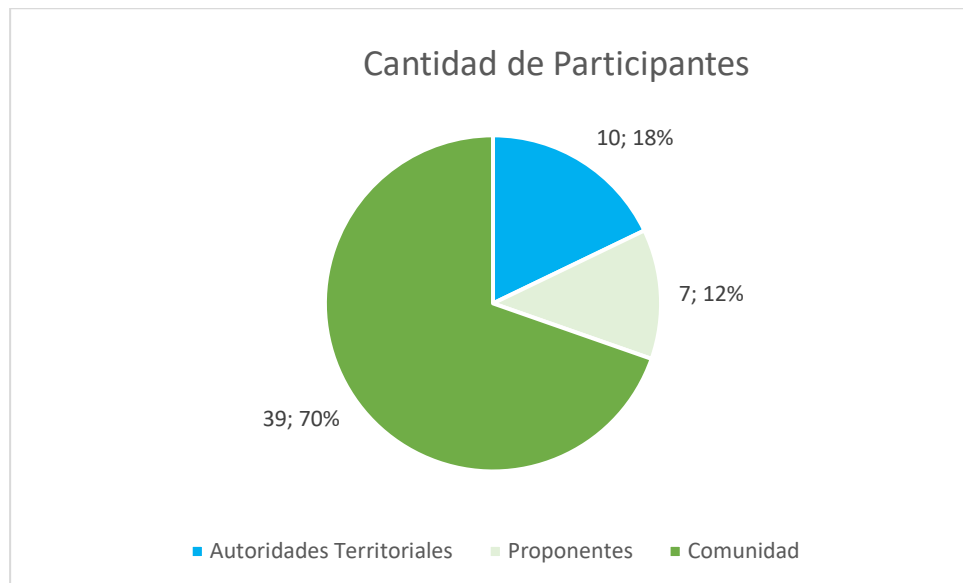
- *Respuesta oficial remitida al Consejo Regional Indígena de Caldas a través de comunicación 20251200297381 del 26 de noviembre de 2025 cuyo asunto es el siguiente: Atención compromisos mesa técnica del 20 de noviembre de 2025. Se adjunta copia.*

5. Mapeo de actores

A continuación, se realiza la identificación y caracterización de las 56 personas registradas como participantes del proceso de Audiencias Públicas Mineras en el municipio de Supía - Caldas. Estos actores fueron caracterizados dentro de las categorías: Autoridades territoriales, personas interesadas que hacen parte de la comunidad y proponentes para presentar la siguiente información, la cual proviene de las bases de datos oficiales de la implementación del proceso en el territorio.

En el marco del desarrollo del procedimiento de Audiencias Públicas Mineras en el municipio de Supía en sus diferentes fases, contamos en total con 56 participantes, los cuales se encuentran distribuidos de la siguiente manera: 39 participantes que hacen parte de la comunidad interesada, los cuales representan un 70% del total de los participantes; 10 participantes en representación de autoridades territoriales, quienes representan un 18% del total de los participantes, y, por último, contamos con la participación de 7 personas dentro de la categoría de proponentes, sus representantes o equipos de trabajo, los cuales representan un 12% del total de los participantes.

 Agencia Nacional de Minería	GENERACIÓN DE TÍTULOS MINEROS	CÓDIGO: MIS3-P-008-F-003
	FORMATO	VERSIÓN: 2
	INFORME SOCIAL	FECHA VIGENCIA: 03/sept./2024

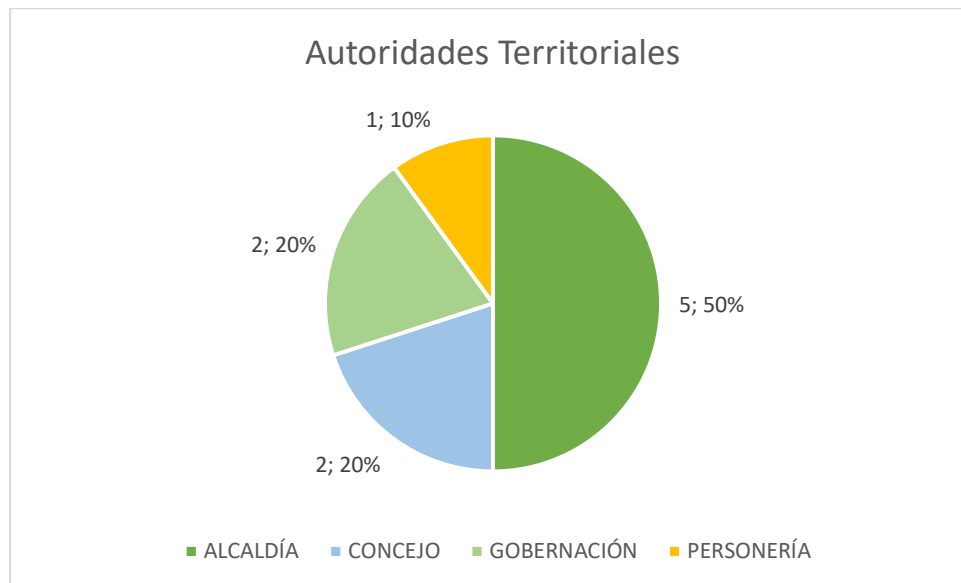


Elaboración propia utilizando la Base de datos del proceso de relacionamiento con el territorio para las Audiencias Públicas Mineras.

Autoridades territoriales:

En el desarrollo de las actividades que involucraron la presencia de autoridades territoriales a lo largo del procedimiento de APM en el municipio de Supía, contamos con la participación de 10 representantes de entes territoriales adscritos al Estado colombiano en actividades y/o espacios tales como diálogos, y mesas de trabajo llevadas a cabo por la Agencia Nacional de Minería. La participación de estos se encuentra distribuida de la siguiente manera: 5 participantes en representación de las diferentes dependencias de la alcaldía municipal de Supía, las cuales representan un total del 50% de los participantes dentro de esta categoría; contamos también con la participación de 2 participantes adscritos al Concejo Municipal, así como 2 participantes que hacen parte de la Gobernación del Departamento de Caldas, los cuales representan un 20% de total cada uno. Finalmente, se contó con la participación de 1 representante de la personería municipal de Supía, lo cual se traduce en un 10% del total de los participantes de esta categoría.

 Agencia Nacional de Minería	GENERACIÓN DE TÍTULOS MINEROS	CÓDIGO: MIS3-P-008-F-003
	FORMATO	VERSIÓN: 2
	INFORME SOCIAL	FECHA VIGENCIA: 03/sept./2024

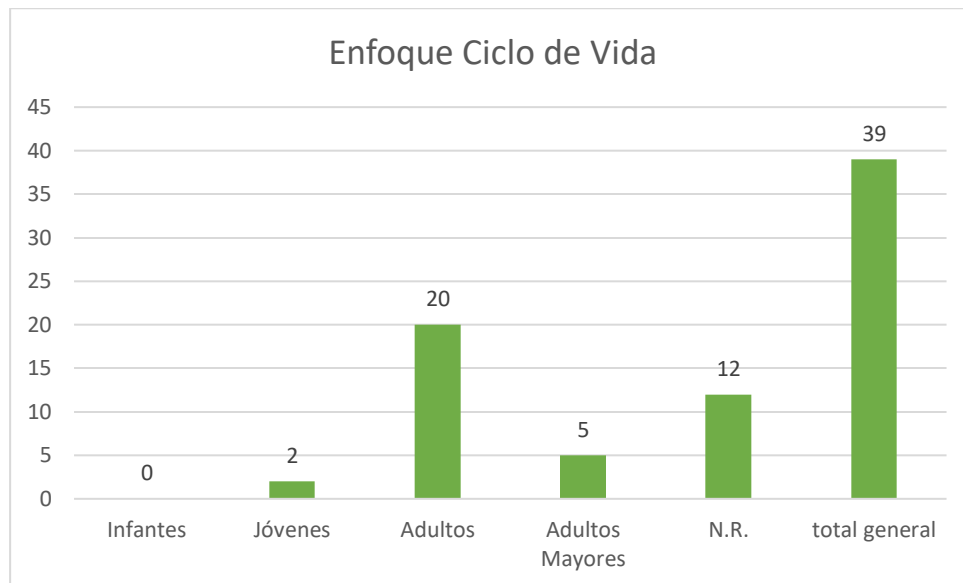


Elaboración propia utilizando la base de datos del proceso de relacionamiento con el territorio para las Audiencias Públicas Mineras.

Comunidad

En el desarrollo de los diferentes espacios llevados a cabo por el equipo de campo de la Agencia Nacional de Minería en el marco de desarrollo del procedimiento de Audiencias Públicas Mineras en el municipio de Supía, se contó con la participación de un total de 39 miembros de las comunidades. Vale la pena aclarar que, durante los espacios llevados a cabo en el territorio, parte de la comunidad interesada del municipio de Supía decidió no diligenciar las listas de asistencia dispuestas por el equipo de la entidad con la finalidad de llevar un registro de las personas participantes, por lo que en este ejercicio de caracterización no se encuentra la totalidad de los participantes de esos espacios, sino la totalidad de quienes decidieron diligenciar y firmar estas listas de asistencia. Con la ayuda de los instrumentos de recolección de información en el territorio fue posible obtener la siguiente información:

 Agencia Nacional de Minería	GENERACIÓN DE TÍTULOS MINEROS	CÓDIGO: MIS3-P-008-F-003
	FORMATO	VERSIÓN: 2
	INFORME SOCIAL	FECHA VIGENCIA: 03/sept./2024

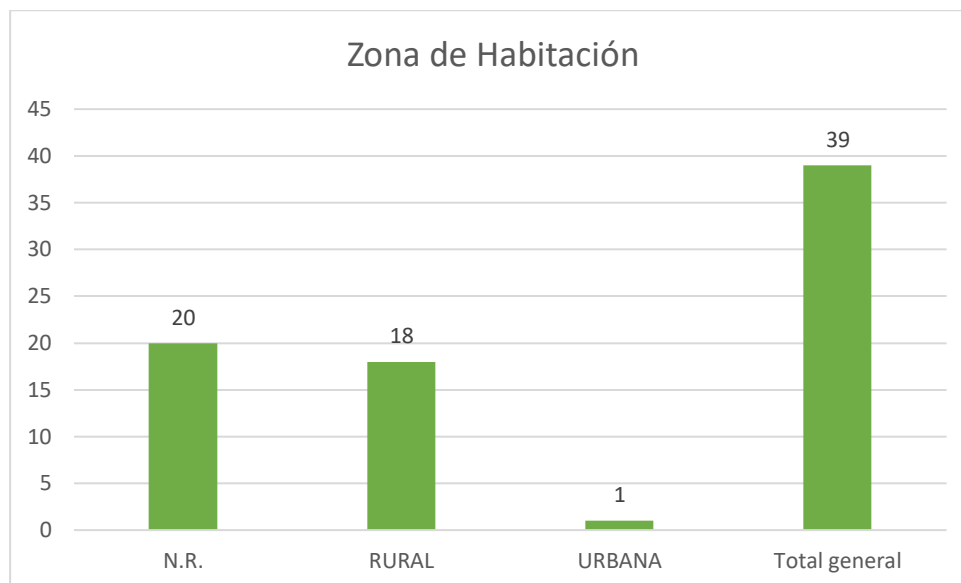


Elaboración propia utilizando la Base de datos del proceso de relacionamiento con el territorio para las Audiencias Públicas Mineras.

En cuanto a la distribución etaria de los participantes del procedimiento de Audiencias Públicas Mineras en el municipio de Supía, se evidencia una mayor participación del grupo adulto (27 – 59 años)¹ con 20 participantes, seguido por la población adulta mayor (mayor de 60 años) con 5 participantes seguida por la población joven (14 – 26 años) con la participación de 2 personas. No se contó con la participación de ningún representante de la población de primera infancia e infancia (0-5 años y 6-11 años respectivamente). 12 participantes se abstuvieron de responder a la pregunta.

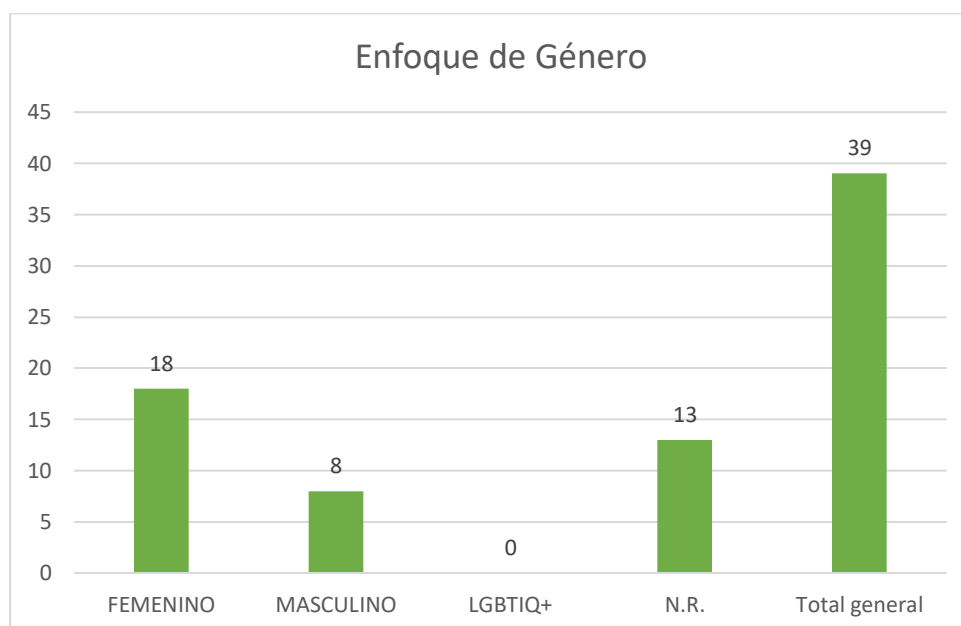
¹ Elaborado siguiendo los rangos etarios contemplados por enfoque diferencial de ciclo de vida propuesto por el ministerio de Salud colombiano. Información consultada en el siguiente Link: [https://www.minsalud.gov.co/proteccionsocial/paginas/ciclovida.aspx#:~:text=La%20siguiente%20clasificación%20es%20un,\(60%20años%20y%20más\).](https://www.minsalud.gov.co/proteccionsocial/paginas/ciclovida.aspx#:~:text=La%20siguiente%20clasificación%20es%20un,(60%20años%20y%20más).)

 Agencia Nacional de Minería	GENERACIÓN DE TÍTULOS MINEROS	CÓDIGO: MIS3-P-008-F-003
	FORMATO	VERSIÓN: 2
	INFORME SOCIAL	FECHA VIGENCIA: 03/sept./2024



Elaboración propia utilizando la Base de datos del proceso de relacionamiento con el territorio para las Audiencias Públicas Mineras.

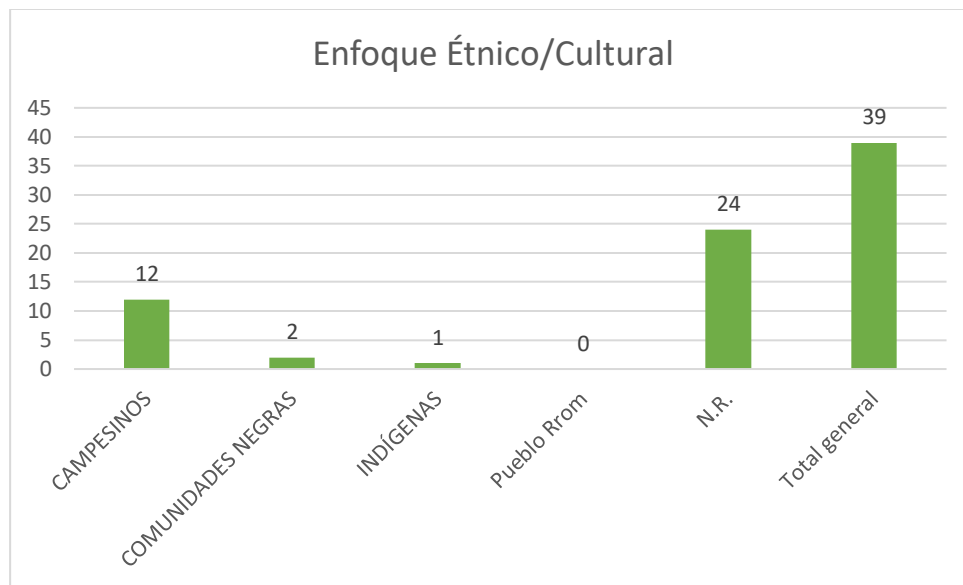
De un total de 39 participantes, se pudo identificar que la mayoría, correspondiente a 18 personas, habitan en área rural, y 1 habita en área urbana. Sin embargo, llama la atención que un total de 20 personas se abstuvieron de responder a esta pregunta, lo cual representa la mayoría de los participantes registrados.



 Agencia Nacional de Minería	GENERACIÓN DE TÍTULOS MINEROS	CÓDIGO: MIS3-P-008-F-003
	FORMATO	VERSIÓN: 2
	INFORME SOCIAL	FECHA VIGENCIA: 03/sept./2024

Elaboración propia utilizando la base de datos del proceso de relacionamiento con el territorio para las Audiencias Públicas Mineras.

Con respecto a la identidad de género, podemos ver que prima la participación de personas que manifiestan una identidad de género femenina, con la participación de 18 personas, esto, frente a la participación de 8 personas que expresan una identidad de género femenina. Ninguno de los participantes se identifica con identidades de género diversas. 13 participantes se abstienen de responder a esta pregunta.

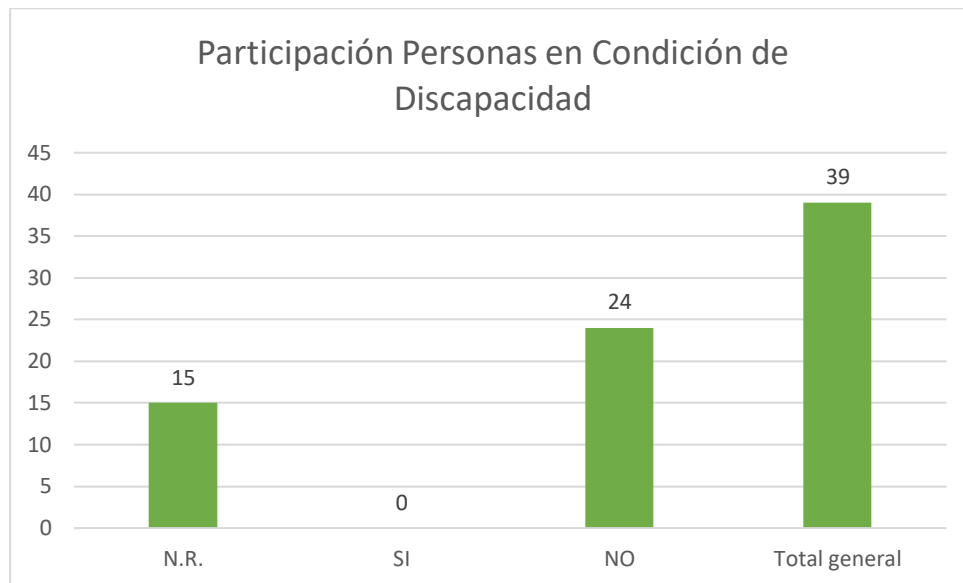


Elaboración propia utilizando la base de datos del proceso de relacionamiento con el territorio para las Audiencias Públicas Mineras.

En lo que respecta a la pertenencia a grupos étnicos/campesinos, es posible observar que el procedimiento de APM en el municipio de Supía contó con la participación de 1 participante pertenecientes a comunidades indígenas, 12 de origen campesino y 12 pertenecientes a Comunidades Negras, Afrodescendientes, Raizales y Palenqueras. No se contó con participación de miembros del Pueblo Rrom.

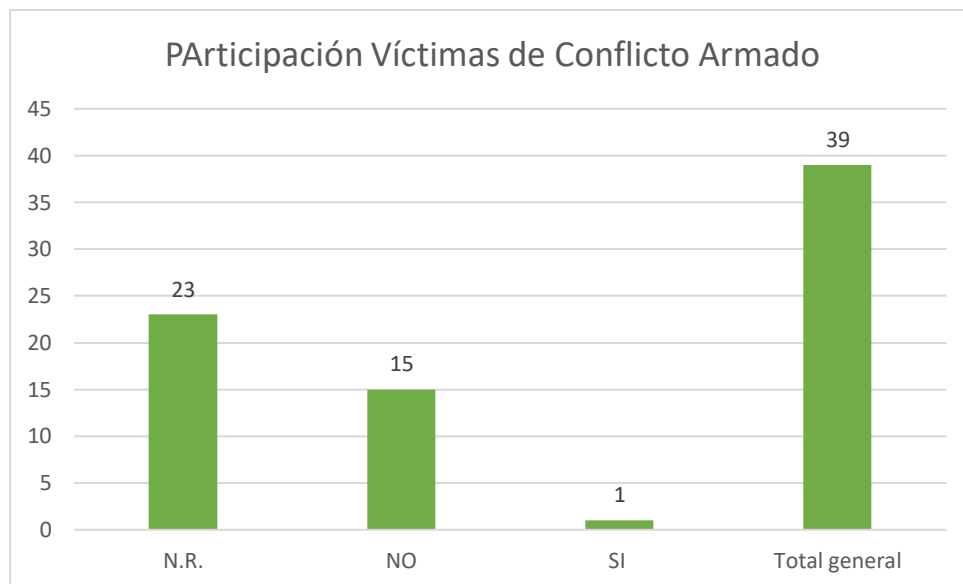
Es importante resaltar que, del total de 39 participantes, no se registró respuesta de 24 participantes, lo cual se interpretó como no identificación con alguno de estos grupos étnicos/culturales o prefieren no decirlo.

 Agencia Nacional de Minería	GENERACIÓN DE TÍTULOS MINEROS		CÓDIGO: MIS3-P-008-F-003
	FORMATO		VERSIÓN: 2
	INFORME SOCIAL		FECHA VIGENCIA: 03/sept./2024



Elaboración propia utilizando la base de datos del proceso de relacionamiento con el territorio para las Audiencias Públicas Mineras.

Durante el desarrollo del procedimiento, ningún participante manifestó presentar algún tipo de discapacidad. De los 39 participantes, 24 respondieron negativamente a la pregunta y 15 participantes no dieron respuesta a la pregunta.



Elaboración propia utilizando la Base de datos del proceso de relacionamiento con el territorio para las Audiencias Públicas Mineras.

 Agencia Nacional de Minería	GENERACIÓN DE TÍTULOS MINEROS	CÓDIGO: MIS3-P-008-F-003
	FORMATO	VERSIÓN: 2
	INFORME SOCIAL	FECHA VIGENCIA: 03/sept./2024

En lo que, a la participación de víctimas del conflicto armado corresponde, se contó con la presencia de 1 persona que respondió afirmativamente a esta pregunta, mientras que 15 respondieron negativamente y 23 no respondieron a la pregunta.

Por lo que es posible concluir de este ejercicio de caracterización que la participación de la comunidad en el Procedimiento de APM para el municipio de Supía estuvo marcado por la participación de una población mayoritariamente femenina, perteneciente al grupo etario adulto (28 – 56 años) el cual suele caracterizarse por representar a la población en edad laboralmente productiva.

A continuación, se da a conocer la postura de cada actor con relación a la actividad minera:

Tipo	Actor	Caracterización
Comunidad	<p><i>Comunidades étnicas.</i></p> <p><i>Comunidades de las veredas: Hojas Anchas, Caracolí.</i></p>	<p><i>Las comunidades étnicas del municipio tienen una postura resistente hacia la actividad minera, ya que según lo mencionan, puede generar afectaciones al tejido sociocultural que garantiza su pervivencia colectiva en el territorio.</i></p> <p><i>Igualmente, indican que debería garantizarse el derecho a la consulta previa desde el inicio de la tramitación de una solicitud y no en el marco del licenciamiento ambiental, por lo que no están de acuerdo con todo el proceso de titulación en general.</i></p> <p><i>Mencionan también que puede haber afectaciones a los derechos a la vida y la integridad de los comuneros indígenas por posicionar su postura de defensa al territorio.</i></p> <p><i>Las comunidades del municipio de Supía reconocen que la minería con propósito constituye un motor económico fundamental y una fuente de sustento para numerosas familias locales. Aprecian que esta actividad, bien gestionada, puede generar oportunidades de empleo, fortalecer la economía regional y contribuir al desarrollo social del territorio. Sin embargo, manifiestan preocupación por los posibles impactos ambientales, especialmente sobre las fuentes hídricas y los ecosistemas que las rodean, los cuales son esenciales para la agricultura y la vida comunitaria. Señalan que tanto en la fase de exploración como en la de explotación, las perforaciones o alteraciones del terreno podrían afectar la calidad, el caudal y la disponibilidad del agua.</i></p> <p><i>Si bien reconocen los aportes económicos de la minería, las comunidades insisten en la importancia de respetar los determinantes ambientales establecidos por las autoridades</i></p>

 Agencia Nacional de Minería	GENERACIÓN DE TÍTULOS MINEROS		CÓDIGO: MIS3-P-008-F-003
	FORMATO		VERSIÓN: 2
	INFORME SOCIAL		FECHA VIGENCIA: 03/sept./2024

		<p>competentes y de fortalecer la gestión ambiental y social en el territorio. Consideran necesario garantizar un equilibrio entre la actividad minera y la conservación de los recursos naturales, preservando la vocación agrícola, la seguridad alimentaria y la permanencia de las familias en sus tierras.</p> <p>En este sentido, las comunidades presentan posiciones diversas frente a la actividad minera. Algunas veredas han manifestado su disposición a participar en procesos de diálogo y concertación siempre que las empresas asuman compromisos claros de protección ambiental, respeto por las dinámicas locales e inversión comunitaria, y que las autoridades acompañen el proceso con transparencia y rigor técnico.</p> <p>No obstante, otras comunidades han expresado de manera firme que no desean la llegada de nuevos proyectos mineros a sus territorios, debido a experiencias previas que han generado desconfianza y preocupación por los impactos sociales y ambientales. Esta diversidad de posturas refleja la necesidad de fortalecer los espacios de diálogo y garantizar que cada decisión incorpore las particularidades, expectativas y derechos de las distintas comunidades que habitan el municipio.</p>
<i>Autoridad territorial</i>	<i>Alcaldía</i>	<p>La alcaldía inicialmente manifestó su preocupación por la expansión de proyectos mineros en el municipio y la posible afectación a los ábacos de agua, también refirió que actualmente se encuentra en actualización el instrumento de ordenamiento territorial el cual deberá tenerse presente a la hora de solicitar el licenciamiento ambiental por parte de las empresas. Empero, la alcaldía coordina y armoniza las decisiones de nivel nacional con las territoriales en atención de que se realice una minería con propósito donde se benefician las comunidades.</p>
	<i>Personería</i>	<p>La personería demostró disposición en acompañar los espacios de coordinación y concurrencia, y de Audiencia Pública. También fue mediador de diálogo entre la comunidad étnica la Trina y Collective Mining.</p>
	<i>Autoridad ambiental</i>	<p>Coorpocaldas, manifestó su disposición en acompañar desde su competencia el espacio de Coordinación y Concurrencia y la APM, lo cual permite aclarar dudas respecto a determinantes y licencia ambiental.</p>
Proponente	<i>Collective Mining Sociedad de</i>	<p>Collective Mining, actualmente tiene 6 solicitudes en el municipio y representa la PCC CAG-141X del proponente Minerales</p>

 Agencia Nacional de Minería	GENERACIÓN DE TÍTULOS MINEROS		CÓDIGO: MIS3-P-008-F-003
	FORMATO		VERSIÓN: 2
	INFORME SOCIAL		FECHA VIGENCIA: 03/sept./2024

	exploraciones Northern Colombia, Minerales Provenza, Mineros SA	Provenza. Esta empresa demuestra voluntad y compromiso con el territorio, al igual que Northern Colombia y Nacional de Minerales
Organizaciones	JAC	<p>Las juntas de acción comunal manifiestan preocupación por los posibles efectos que las actividades mineras podrían generar en el entorno, especialmente sobre las fuentes hídricas que abastecen a las comunidades rurales y sostienen sus medios de vida. Señalan la importancia de que cualquier proyecto se desarrolle con base en estudios técnicos y ambientales sólidos, que permitan prevenir afectaciones y garantizar el equilibrio entre el aprovechamiento de los recursos y la protección del territorio. Asimismo, destacan el valor de la planificación y del acompañamiento institucional para asegurar que las decisiones se adopten con información clara y con participación comunitaria.</p> <p>En el ámbito social, se evidencian diversas posturas frente a la minería: algunas comunidades expresan su deseo de limitar su expansión, mientras que otras están abiertas a dialogar y explorar posibilidades de desarrollo bajo condiciones claras y con seguimiento de las autoridades competentes. En general, se resalta la necesidad de fortalecer la comunicación, la confianza y la coordinación entre las instituciones, la corporación ambiental, las empresas y las comunidades, de manera que los procesos se conduzcan con transparencia y respeto por otras visiones del desarrollo.</p>

6. Concepto social.

La siguiente matriz sintetiza la valoración social del impacto potencial de la actividad minera en el municipio de Supía, Caldas. Su objetivo es proveer herramientas a diversos actores para la toma de decisiones y la mitigación de riesgos críticos. El análisis aborda riesgos clave como los impactos a las fuentes hídricas desde la etapa de exploración, la pérdida de la vocación agrícola, los conflictos sociales por fragmentación comunitaria y la migración. Asimismo, incorpora una **perspectiva territorial** al considerar la protección de áreas agrícolas mediante Zonas de Exclusión Minera, y una **dimensión socioambiental** al vincular la minería con el uso y el posible vertimiento de lodos o fluidos que afectan la calidad y cantidad del agua.

La estructura de la matriz se fundamenta en la **perspectiva de Derechos Humanos** y los **marcos diferenciales** (étnico-campesino). Bajo esta lógica, identifica vulnerabilidades críticas, tales como la dependencia económica hacia el proyecto minero —que amenaza la autonomía y los saberes ancestrales— y la ausencia de reconocimiento de los derechos territoriales.

 Agencia Nacional de Minería	GENERACIÓN DE TÍTULOS MINEROS		CÓDIGO: MIS3-P-008-F-003
	FORMATO		VERSIÓN: 2
	INFORME SOCIAL		FECHA VIGENCIA: 03/sept./2024

Para mitigar estos riesgos, las acciones propuestas se orientan a la protección efectiva de derechos, impulsando el cumplimiento del **Derecho a la Consulta Previa, Libre e Informada**, el respeto a la autonomía de las autoridades propias y la institucionalización de una **mesa de diálogo social permanente** que asegure la participación ciudadana.

Si bien la **dimensión de género e interseccionalidad** no se categoriza de forma explícita, el abordaje de la fragmentación social, el perjuicio cultural y el fortalecimiento de las economías tradicionales exige que la ejecución de las soluciones incorpore las necesidades y vulnerabilidades específicas de mujeres, jóvenes y otros sectores vulnerables dentro de las comunidades.

Riesgo	Amenaza	Vulnerabilidad	Posibles acciones
Impactos a las fuentes hídricas	Se afecten las fuentes hídricas del municipio	Desconocimiento del estado ambiental de las fuentes hídricas previo a la actividad minera.	Dar a conocer las guías minero-ambientales en la etapa de exploración y explotación de los títulos mineros.
Afectación de las fuentes hídricas en etapa de exploración	Se contaminen las fuentes hídricas del municipio	Desconocimiento del impacto de la minería a las fuentes hídricas	Seguimiento a los requisitos ambientales por parte de CORPOCALDAS y a la parte técnica por parte de la ANM.
	Uso de agua para perforación y/o posible vertimiento de lodos o fluidos en los cuerpos de agua superficiales y subterráneos.	Desconocimiento del impacto de las labores de exploración (perforación) en el flujo y calidad de las fuentes hídricas	Realizar un inventario y un estado de las fuentes hídricas del área donde se encuentran las solicitudes y conocer su estado para saber los impactos de la actividad minera a las fuentes hídricas.
		Realizar monitoreos de calidad y cantidad de agua antes, durante y después de la etapa de exploración	Fortalecer la capacidad de vigilancia y control ambiental por parte de la autoridad competente en la
		Incumplimiento o falta de supervisión estricta de los Planes de Manejo Ambiental (PMA) para la exploración.	

 Agencia Nacional de Minería	GENERACIÓN DE TÍTULOS MINEROS		CÓDIGO: MIS3-P-008-F-003
	FORMATO		VERSIÓN: 2
	INFORME SOCIAL		FECHA VIGENCIA: 03/sept./2024

			etapa de exploración.
<i>Pérdida de la vocación agrícola</i>	<i>Expansión de la actividad minera a zonas con potencial agropecuario.</i>	<i>Falta de instrumentos de ordenamiento territorial que protejan las áreas agrícolas.</i> <i>Falta de incentivos y apoyo técnico para el desarrollo de proyectos agrícolas sostenibles.</i>	<i>Establecer Zonas de Exclusión Minera en áreas con alta vocación agrícola y garantizar su protección legal.</i> <i>Promover e invertir en la diversificación económica local a través del fortalecimiento de la producción agropecuaria.</i>
<i>Conflictos sociales entre las comunidades</i>	<i>Confrontación de intereses entre quienes apoyan la minería y quienes se oponen (fragmentación social).</i>	<i>Falta de espacios de diálogo genuino, informado y vinculante entre la empresa y la comunidad, reconociendo los liderazgos legitimados por la elección popular.</i> <i>Inequidad en el acceso a la información sobre impactos y beneficios del proyecto.</i>	<i>Crear una Mesa de Diálogo Social Permanente y transparente con participación equitativa de todos los actores.</i> <i>Garantizar el acceso a información completa, oportuna y comprensible sobre el proyecto y sus implicaciones socioambientales.</i>
<i>Migración de los habitantes hacia otros municipios debido a la expansión minera</i>	<i>Aumento en el costo de vida y valorización del suelo asociada a la actividad minera.</i>	<i>Falta de oportunidades de empleo alternativo fuera de la minería.</i> <i>Desplazamiento de pobladores por cambios en el uso del suelo o condiciones ambientales.</i>	<i>Implementar planes de desarrollo social y económico que generen oportunidades laborales estables y diversificadas dentro del municipio.</i> <i>Diseñar programas de reasentamiento o compensación justos y concertados con las comunidades,</i>

 Agencia Nacional de Minería	GENERACIÓN DE TÍTULOS MINEROS		CÓDIGO: MIS3-P-008-F-003
	FORMATO		VERSIÓN: 2
	INFORME SOCIAL		FECHA VIGENCIA: 03/sept./2024

			priorizando su permanencia en el territorio.
Perjuicio Cultural	<p>Se generen conflictos interculturales entre los distintos pueblos indígenas, afros y campesinos.</p> <p>Dependencia económica del proyecto minero, que puede llevar a la pérdida de autonomía y conocimientos tradicionales.</p> <p>Fragmentación social y conflictos internos por el reparto de beneficios o la oposición al proyecto.</p>	Falta de reconocimiento y protección efectiva de sus derechos territoriales y culturales.	<p>Respeto por las autoridades propias elegidas por las comunidades étnicas en el marco de su autodeterminación.</p> <p>Garantía del Derecho a la Consulta Previa, Libre e Informada durante la solicitud del licenciamiento ambiental.</p> <p>Acceso a información completa, comprensible y oportuna sobre el proyecto y sus impactos.</p> <p>Diseño de planes de manejo cultural en caso de que el proyecto avance, con participación comunitaria.</p> <p>Fortalecimiento de las economías tradicionales y alternativas a la minería.</p>

Bibliografía:

 Agencia Nacional de Minería	GENERACIÓN DE TÍTULOS MINEROS	CÓDIGO: MIS3-P-008-F-003
	FORMATO	VERSIÓN: 2
	INFORME SOCIAL	FECHA VIGENCIA: 03/sept./2024

- Alcaldía de Supía, Caldas. (s.f.). Información del municipio. <https://www.supia-caldas.gov.co/MiMunicipio/Paginas/Informacion-del-Municipio.aspx>
- Gobernación de Caldas. (s.f.). Diagnóstico municipal de Supía. https://site.caldas.gov.co/component/easyfolderlistingpro/?view=download&format=raw&data=eNpFTktOwzAQvYo1F0gMotDpqmqsCkSaKmnWISGT1FLSRLYLRYgF9-NQ2HGirmbmzftJ5By_DS4Q6r6tSMPK4ANH6KhSMnoRidiKPNpku6J8PaxZkm3KVOwOWcH26TZP2BcTaS7YXcyXXurc4GJIBzMzQgix_GouZOWt6BHheBwxfz0F6V125M8YwY9FQFUFK4VxEglqB2IP0zsqyv3zenKoVUuzA79HCC094-935DiMrnbahqgeetB1UJrMHMJdurRWvp86Ojv224gunULTh6LP0N-FN33ftC7t5x-hQmQs
- Wikipedia. (s.f.). Supía. Wikipedia. <https://es.wikipedia.org/wiki/Supía>
- La Patria. (2023, junio 8). Los cuatro apetecidos minerales que busca Collective Mining en Marmato y Supía, Caldas. <https://www.lapatria.com/caldas/los-cuatro-apetecidos-minerales-que-busca-collective-mining-en-marmato-y-supia-caldas>
- Medio Ambiente e Ingeniería. (2019). Plan de desarrollo minero de Caldas. <http://medioambienteingenieria.com/wp-content/uploads/2019/05/Plan-de-Desarrollo-Minero-de-Caldas.pdf>
- Agencia Nacional de Minería (ANM). (s.f.). Con estrategias para desarrollar minería segura y responsable llega ANM Activa la Región a Caldas. <https://anm.gov.co/con-estrategias-para-desarrollar-mineria-segura-y-responsable-llega-anm-activa-la-region-a-caldas>
- Departamento Administrativo Nacional de Estadística (DANE). (s.f.). Proyecciones de población. <https://www.dane.gov.co/index.php/estadisticas-por-tema/demografia-y-poblacion/proyecciones-de-poblacion>
- Alcaldía de Supía, Caldas. (2024). Plan de Desarrollo Municipal Supía 2024–2027. <https://www.supia-caldas.gov.co/Transparencia/PlaneacionGestionControl/PLAN%20DE%20DESARROLLO%20MUNICIPAL%20SUPÍA%202024-2027.pdf>